



नेपाल सरकार
गृह मन्त्रालय

कार्यालय - ०४१-४२००७५
०४१-४२०२१०
E-mail : daodhamasha@moha.gov.np

जिल्ला प्रशासन कार्यालय, धनुषा



पत्र संख्या : ०८०/०८९(प्रशा.)

चलानी नं.: १६२४

मिति:- २०८०/०४/३१

श्री गृह मन्त्रालय,
नीति, योजना अनुगमन तथा मूल्याङ्कन महाशाखा
सिंहदरवार, काठमाडौं ।

विषय:- विपद् पूर्वतयारी तथा प्रतिकार्य योजना (DPRP) सम्बन्धमा ।


प्रस्तुत विषयमा जिल्ला विपद् पूर्व तयारी तथा प्रतिकार्य योजना (DPRP) अद्यावधिक गरी पठाइएको व्यहोरा आदेशानुसार अनुरोध छ ।


२०८०/४/३१

मुकेश कुमार केशरी
सहायक प्रमुख जिल्ला अधिकारी

जिल्ला विपद् पूर्वतयारी तथा प्रतिकार्य योजना २०७९
अध्यावधिक २०८०

District Disaster Preparedness and Response Plan 2022
Updated 2023



नेपाल रेडक्रस सोसाइटी
धनुषा



जिल्ला विपद् व्यवस्थापन समिति
धनुषा

जिल्ला अधिकारी



दुई शब्द:

धार्मिक एवं संस्कृतिका धनी यस धनुषा जिल्लामा पौराणिक ग्रन्थका अनुसार धेरै राम्रा कार्यहरु भएका प्रशस्तै उदाहरणहरु रहे तापनि वर्तमान समयमा आएर प्रतिकूल मौसमले गर्दा सोचे भन्दा छुट्टै किसिमको प्राकृतिक तथा मानवीय कारणहरुले गर्दा समाजमा विभिन्न किसिमका विपत्तिहरु आईरहेका हुन्छन् । यस्ता एक्कासी उत्पन्न हुने विपत्तिले जीवनलाई क्षत विक्षत बनाउन सक्दछ । बाढी, आगलागी, सुख्खा, खडेरी, भूकम्प, भूक्षय, महामारी जस्ता घटनाको पुनरावृत्तिले धनुषालाई विपत्तिको संवेदनशील जिल्ला मान्न सकिन्छ । समय सापेक्ष एउटै ठाँउ बाढीले समस्या ग्रस्त देखिन्छ भन्ने पछि पानीको अभावले सुख्खा तथा खडेरीका समस्या आई परेका छन भने गर्मी याममा आगलागी, लु, र जाडो याममा शितलहरको विपद्बाट जन जीवन अस्त व्यस्त हुन जान्छ ।

शहरीकरण र जनसंख्या वृद्धिले अव्यवस्थित बसोबासको समस्या, भीमान्त र कमजोर क्षेत्रमा गरीबी गहन, भुज्या, चुरे वन जंगल विनाश, अव्यवस्थित जमिनको उपयोग, कमजोर पूर्वाधार विकास, कमजोर विपद् व्यवस्थापन योजना, विपद् नियन्त्रण र बचावका परम्परागत ज्ञान प्रति बेवस्ता जस्ता तत्वहरुले विपद्मा नकारात्मक योगदान गरेको हुन्छ ।

हालै भएको स्थानीय तहहरुको निर्वाचित पदाधिकारीहरुको नयाँ जोशजाँगर सहित आगामी प्रतिकार्य योजनाबाट धनुषा जिल्लाभरी विपद् जोखिम न्यूनीकरणको कार्यमा निश्चय नै सफलता मिल्ने कुरामा जिल्ला विपद् व्यवस्थापन समिति आशान्वित छ ।

विपद् व्यवस्थापनकोलागि विपद् जोखिम न्यूनीकरण तथा व्यवस्थापन ऐनले केन्द्र देखि प्रदेश, जिल्ला र स्थानीय तहसम्मका विपद् व्यवस्थापन समिति व्यवस्था गरेको छ । यस जिल्लाको विपद् व्यवस्थापनकोलागि पूर्व तयारी, विपत्ति आएपछि त्यसको तत्कालै उद्धारगर्ने व्यवस्था र भविष्यमा यस किसिमको अवस्था आउन नदिन वा आएमा त्यसकोलागि तयारी रहनको लागि विपद्पूर्व तयारी तथा प्रतिकार्य योजना २०७९ लाई अध्यावधिक गर्नसहायक प्रमुख जिल्ला अधिकारी श्री अनुज भण्डारी तथा नेपाल रेडक्रस सोसाइटी जिल्ला शाखाका सभापति श्री नरेश प्रसाद सिंहका साथै विभिन्न निकायहरुको प्रतिनिधिहरुको सक्रिय योगदानकोलागि धन्यवाद दिदै कार्यान्वयनमा सक्रिय भूमिकाको अपेक्षा गरेका छौं ।

धनुषा जिल्लामा हुने विपद्को घटनाहरुको प्रभावलाई न्यूनीकरण तथा रोकथामकोलागि विभिन्न गोष्ठीहरु, छलफल, अन्तक्रिया र त्यसका सुभाष र सल्लाह अनुसार कार्यान्वयन गर्नका निमित्त पुस्तक प्रकाशन कार्यमा सहयोग गर्नु भएको नेपाल रेडक्रस सोसाइटी जिल्ला शाखा धनुषा लगायत विभिन्न सरोकारवाला सरकारी एवं गैर सरकारी सघ संस्थाहरु प्रति हृदयदेखि आभार व्यक्त गर्दछु ।

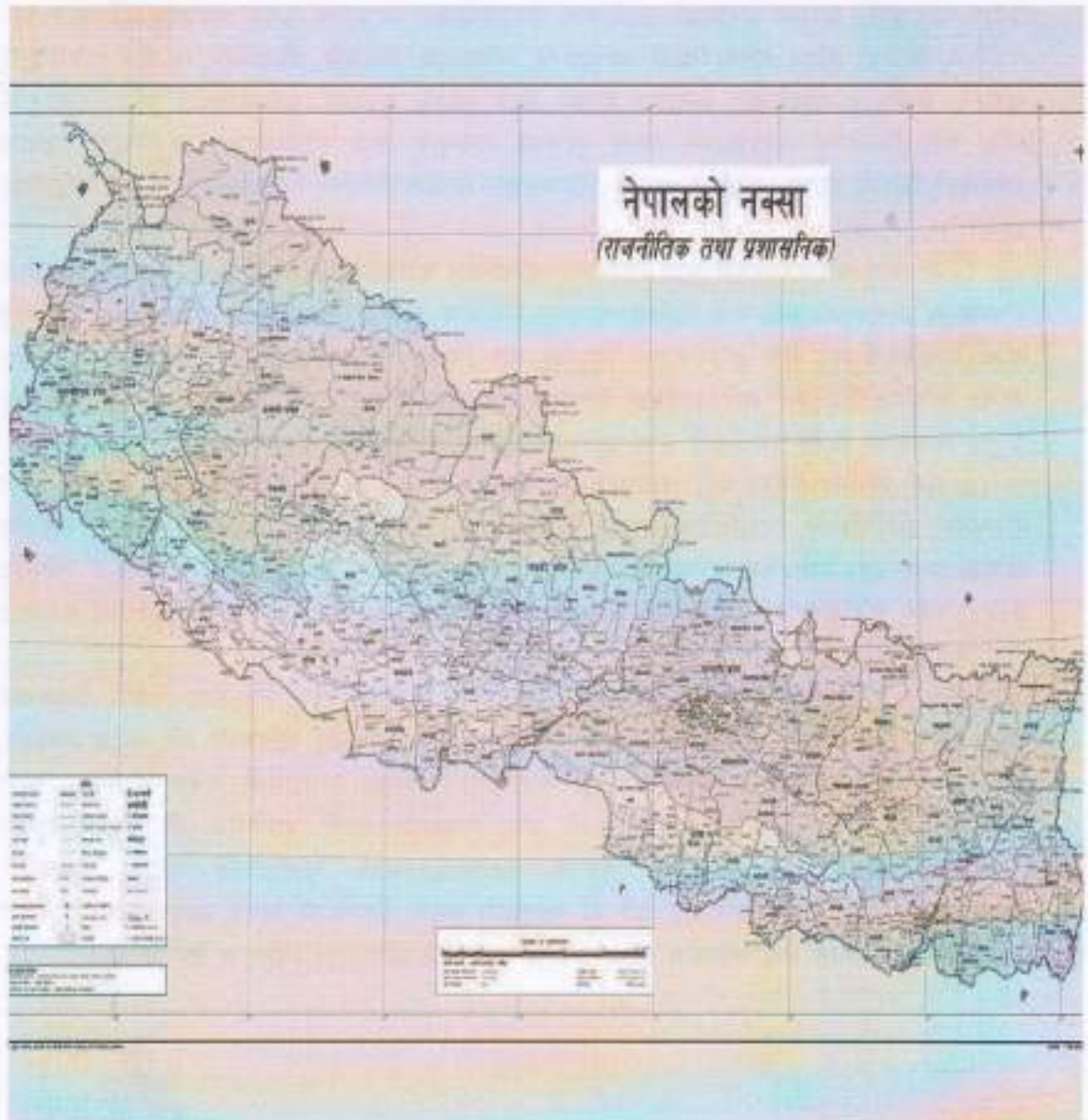
मानवीय विपद् तथा प्राकृतिक विपद्को हिसावले धनुषा एउटा संवेदनशील जिल्ला भएकोले सरकारीतथा गैरसरकारी निकायहरु लगायत राजनीतिक दलहरु, उद्योगी, व्यापारी, पत्रकारहरु, नागरिक समाजका व्यक्तिहरुले धनुषा जिल्लामा हुने विपत्तिसँग सामना गर्न हमेसा तयार रहने प्रतिबद्धता जाहेर र विगतका विपद् व्यवस्थापनमा गर्नु भएको सहयोगकोलागि धन्यवाद व्यक्त गर्दछु । यस योजनाको सफल कार्यान्वयनबाट विपद् जोखिम न्यूनीकरण गर्न मद्दत पुग्ने विश्वास लिएको छु ।

काशि राज दाहाल
प्रमुख जिल्ला अधिकारी, धनुषा

धनुषा जिल्ला अधिकारी

"विपद् जोखिम न्यूनिकरण अरुकोलागि नभइं हामी सबैको लागि"

नेपाल को नक्शा





प्रकाशकीय

पूर्वमा कमला नदीको बाढीको प्रकोप भने दक्षिण तर्फ डुवान एवं water logging को प्रकोप भने गर्मी याममा धनुषाको उत्तरीभाग आगलगीवाट आंकान्त समय समयमा हुदै आएकोमा वर्तमान समयमा आएर वर्षेनी/बाढी, आगलागी, हुरीबतास/हावाहुरी, शीतलहर, लु, एवं कहिलेकाही भूकम्प, खडेरी र पहिरोवाट प्रभावित हुनुको साथै सवारी दुर्घटना, महामारीवाट निकै जनधनको क्षति यस जिल्लामा भइरहेकोले यस्ता क्षतिको रोकथाम तथा न्यूनीकरण गर्न नेपाल रेडक्रस सासाइटी जिल्ला शाखा धनुषाले आफ्ना सञ्जालहरु माफत विभिन्न क्रियाकलापहरु गर्दै आइरहेको छ।

जलवायु परिवर्तनहरुले गर्दा विपदसंग सम्बन्धित समस्याहरुमा दिनानुदिन वृद्धि हुदै गइरहेको अवस्थामा जनधनको क्षतिलाई न्यूनीकरण तथा रोकथाम गर्नको निम्ति विपद् व्यवस्थापन कार्यलाई अझ व्यवस्थित गर्नु पर्ने आवश्यकता महसुस गरि जिल्ला विपद्व्यवस्थापन समिति, धनुषा र यस शाखा लगायत विभिन्न सरोकारवाला सरकारी एवं गैर सरकारी संघ संस्थाको संयुक्त प्रयासमा धनुषा जिल्लाको विपद पूर्वतयारी तथा प्रतिकार्य योजना तर्जुमा गरी अध्यावधिक गरिएको छ।

यस योजना तर्जुमा गरी अध्यावधिक गर्न रेडक्रस कर्मीहरु, सरकारी तथा गैर सरकारी संघ संस्थाका प्रतिनिधिहरु, राजनैतिक दलका प्रतिनिधिहरु, संचारकर्मीहरु, उद्योगी, व्यापारी, विभिन्न क्षेत्रका व्यक्तिहरु, तथा सेवाग्राहीहरुले विभिन्न गोष्ठीवाट आएका व्यावहारिक सिप ज्ञान र स्थानीय स्तरमा लागु हुने खालका कुराहरुलाई समावेश गर्न दिनु भएको योगदानको सराहना गर्दै धन्यवाद दिन चाहन्छु।

अन्तमा यस कार्ययोजनालाई अध्यावधिक गरी अन्तिम रुप दिन धनुषा जिल्लाका प्रमुख जिल्ला अधिकारी श्री सुरेन्द्र पौडेलज्यू, सहायक प्रमुख जिल्ला अधिकारी श्री अनुज भण्डारी, स्थानीय तहका पदाधिकारी ज्यूहरु, नेपाली सेनाश्रीनाथ गणका गणपतिश्री सुरेश देवकोटा, प्रहरी उपरीक्षक श्री बसन्त रजौरे, सशस्त्र प्रहरी बल, नेपालका प्रहरी उपरीक्षक श्री प्रकाश कुमार सुवेदीज्यू, विभिन्न सरोकारवाला निकाय, GO\NGO\INGO, राजनितिक दलका प्रमुखहरु, संचारकर्मीहरुलाई हार्दिक धन्यवाद दिदै यो पुस्तकले धनुषा जिल्लाको विपद् व्यवस्थापनको क्षेत्रमा अहम् भूमिका निर्वाह गर्न सफलता प्राप्त गर्ने छ भनी मैले आशा एवं विश्वास लिएको छु।


न.रे.सो.जि.शा.धनुषा

सभापति

ने.रे.सो.जि.शा.धनुषा

घनुषा : १८ स्थानीय तह



धनुषा : बाढी प्रभावित क्षेत्रगत नक्शा



१. पृष्ठभूमि

१.१ धनुषा जिल्ला

१.१.१ परिचय

नेपालको मधेश प्रदेशका ८ वटा जिल्ला मध्ये एक जिल्ला धनुषा हो । मधेश प्रदेशको राजधानी जनकपुरधाम यसै जिल्लामा पर्दछ । यस जिल्लाले पूर्वमा सिरहा, पश्चिममा महोत्तरी, उत्तरमा सिन्धुली, उदयपुर र दक्षिणतर्फ भारतको बिहार राज्यको मधुबनी जिल्लाको सिमानालाई छोएको छ । व्यापारिक र प्रशासनिक आहेक धार्मिक महत्व ओगटेको यो जिल्लाको महत्व नेपालमा मात्र नभएर नेपाल आहेक भारत लगायत विश्वका विभिन्न देशका हिन्दु धर्मावलम्बीको बीचमा रहेको छ ।

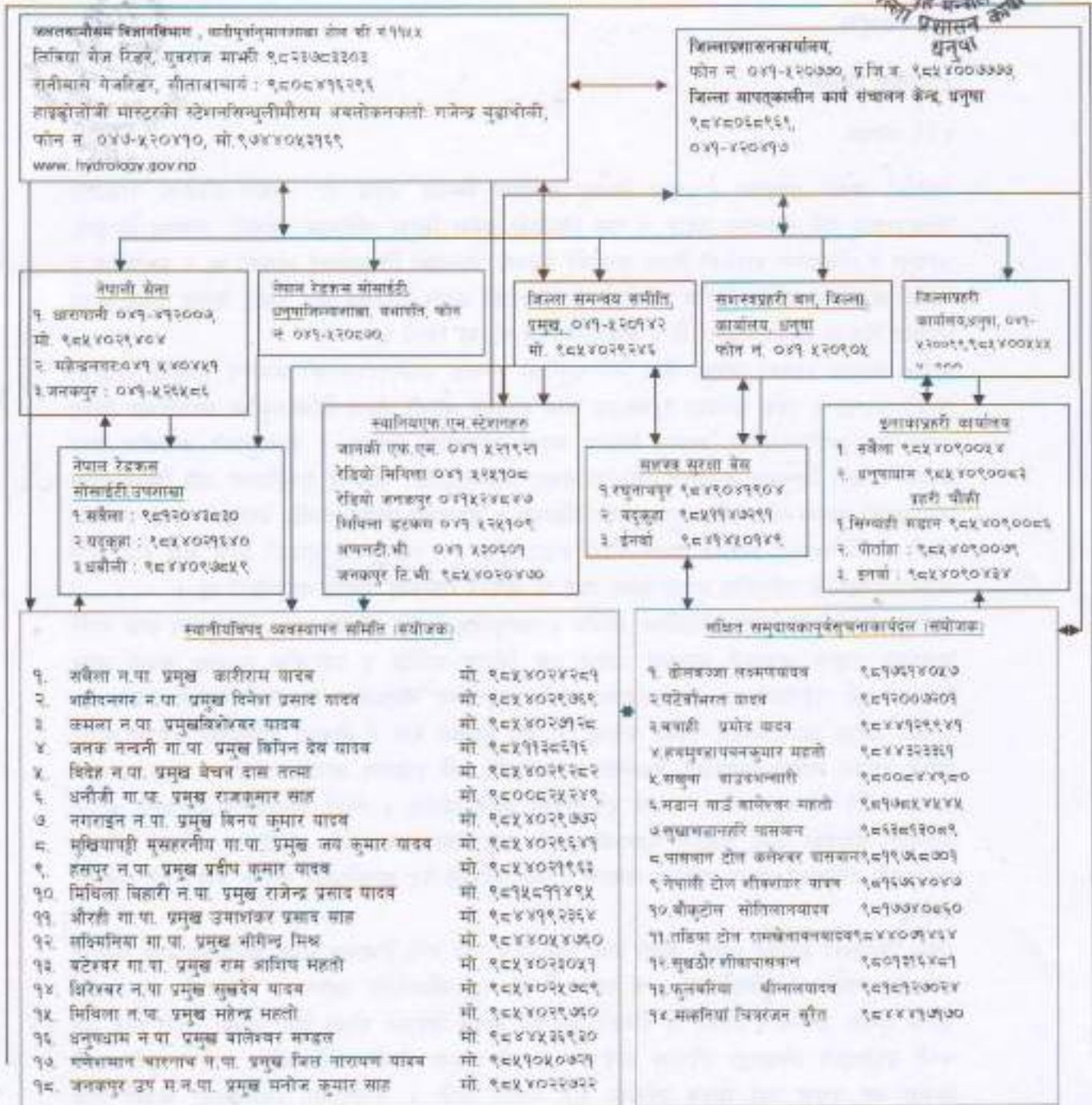
प्राचीन कालमा हालको जनपुर क्षेत्र मिथिलापुरीको सभ्यता उपनिषदकालको समयमा सर्वोच्च शिक्षरमा पुगेको पाइन्छ । त्यस समयका शासकहरू सभ्य र उदार भएको कारण मिथिलापुरीमा अध्यात्मिक शिक्षा दर्शन तथा उपनिषदहरूको अत्यन्त विकास भएको इतिहासमा पाइन्छ । सत्ययुगको अन्त्यतिर गएर वैष्णव भगवान विष्णुका अनुयायीहरूको प्रयासबाट मिथिलापुरीको खोज र पुनर्जागरण गरी मिथिलाराज्य जनकपुरको नाममा प्रतिस्थापित हुन पुगेको देखिन्छ । नेपालको एकीकरणपछि नेपालको तराई भुभागमा रहेको यो मिथिलापुरी क्षेत्रको महत्व पौराणिककालदेखि जुन रूपमा रही आएको थियो अझ त्यो भन्दा बढीरूपमा धार्मिक पर्यटकीय रूपमा समेत आज यो क्षेत्रको महत्वमा श्रीवृद्धि भई रहेको छ ।

जनकपुर नगरीले नेपालको ऐतिहासिक, धार्मिक र सांस्कृतिक महत्व बोकेको छ । त्रेतायुगका राजा महर्षि जनकको उत्कृष्ट राजधानी जनकपुर अहिले एक विशिष्ट धार्मिक र पर्यटकीय स्थलका रूपमा समेत विकसित हुदै गर्दैरहेको छ । त्रेतायुगमा मर्यादा पुरुषोत्तम श्रीरामसंग जानकीको विवाह पश्चात यस क्षेत्रको गरिमा अझ उत्कर्षमा पुगेको पाइन्छ । यहा भगवान राम र सीताको शुभविवाह सम्पन्न भएको हुनाले देशका विभिन्न स्थानबाट वैवाहिक कार्यकोलागि यसै स्थानमा आउने गर्दछन । यस स्थानमा विवाह गर्नाले वर बधुको जीवन सफल हुने विश्वास सर्वत्र गरिन्छ । त्यस्तै श्रीरामचन्द्र भगवानले आफ्नो वाणबाट जमिनको पानी निकाली नुहाएको स्थान आज गंगासरको नामले प्रसिद्धि छ । यस स्थानमा नुहाउनाले मानिसको झाला सम्बन्धि रोगहरू र पानी खानाले पेट सम्बन्धिका रोगहरू निको हुने विश्वास गरिन्छ ।

धनुषा जिल्लाको हालको स्वरूप कोशी देखि गण्डकी र गंगा देखि हिमालय सम्म फैलिएको वृहद मिथिला प्रदेशको युगान्तरमा खुम्चिदै गइ सानो स्वरूप नै हो भन्नु अतिशयोक्ति नहोला । किंबदन्ती अनुसार पुर्व वैदिक युगमा जनविहीन रहेको यो क्षेत्रको अन्वेषण माथव विदेधले गरेका थिए मुखमा अग्नी लिई यस वनले ढाकिएको अनकन्टर प्रदेशमा आईपुग्दा उनको मुखमा रहेको अग्नी बाहिर आई सम्पूर्ण वनको विनाश भए पश्चात यहाँ मानव बसोबास शुरू भएको थियो । त्रेतायुगमा जनकवंशका बाईसौं राजा शीरध्वजले प्रजाहरूलाई अनिकालबाट मुक्ति दिलाउन आफैँ हलो जोत्र थाल्दा भुमीबाट बालिका जानकी उत्पन्न भईन् जसको कारणबाट यस प्रदेशको गाथा पवित्र र विस्थापित भएको पाइन्छ । सर्वगुण सम्पन्न श्रीजानकी को विवाहका लागि स्वयंवर लिन ईच्छुक विभिन्न प्रदेशबाट आएका शक्ति सम्पन्न राजकुमारहरू मध्येबाट शिवधनुषमा तांदो चढाउने साईं बरको रूपमा ग्रहण गर्ने राजा शीरध्वजको शर्तमा अयोध्याबाट आएका दशरथपुत्र श्रीराम बाहेक कोही उतिर्ण हुन सकेनन् । श्रीरामले सो धनुषमा तांदो चढाउन लाग्दा अत्यधिक बजनले सो धनुष खण्डीत हुन पुग्यो । सो धनुषको एक टुक्रा झरेको स्थानलाई धनुषाधाम भनिन्छ । यसैबाट जिल्लाको नाम धनुषा भनी नामाकरण भएको पुष्टि हुन्छ ।

रामजानकी मन्दिरमानसिरमहिनाको पञ्चमी तिथिमा भगवान रामचन्द्र र सीताको विवाहको स्मरण स्वरूप विवाहपञ्चमी पर्व मनाउन नेपाल लगायत भारतका विभिन्न स्थानहरूबाट लाखौं धर्मावलम्बीहरू आई

कमलानदीबाढीपूर्व सूचना संचार संरचना, धनुषा



नेपाल सरकार
जिल्ला प्रशासन कार्यालय, धनुषा



Nepal Red Cross Society, Dhanusha

रामजानकी विवाह महोत्सवमा भाग लिई रामजानकी मन्दिरको श्रद्धापूर्वक दर्शन गरी फर्किन्छन् । यस अवसरमा यो महोत्सव मनाउन गठित समिति र स्थानीय प्रशासनिक क्षेत्रको समेत सहयोगमा विवाह पञ्चमीको मध्याह्नमा राम विवाह महोत्सवको कार्यक्रमहरु सम्पन्न गरिन्छ । यसको साथै प्रत्येक वर्ष तिहारपछिको पछि तिथिमा यहाका पोखरीहरुमा गरिनेछुट पूजाको पनि आफ्नै किसिमको महत्व रहेकोछ । दशै तिहारको विदाको समयमा नआउने व्यक्तिहरु पनि देश वा काहिर जहाँ रहेपनि यो छुट पर्वको अवरमा आई आ-आपनो परम्परा अनुसार पूजाआजा गर्ने गर्दछन् । रामजानकीको पवित्रस्थल जनकपुरको साथै यसै जिल्लाभित्र धनुषाधाम न.पा.मा स्वित धनुषाधामको पनि कम महत्व रहेको छैन । भगवान रामचन्द्रले सीताको कन्यार्पणका समयमा महर्षि दक्षिचि ऋषिको हाडवाट निर्मित धनुष उठाएर भाचिदा ३ टुकामध्ये एउटा टुक्रा आई धनुषाधाममा रहेको बनाई रहेको छ । यस पवित्रस्थलमा नेपाल र भारत एवं विदेशका श्रद्धालु भक्तजनहरु रामजानकीको साथै यहाको पनि दर्शन गरी फर्किने गर्दछन् । यसको साथै यहाँको धार्मिक परम्पराअनुसार प्रत्येक वर्ष माघ महिनामा नेपाल लगायत विदेशका श्रद्धालुभक्तजनहरु आई १५ दिन यस क्षेत्रको कचुरी ठेरावाट मिथिला बिहारी भगवानको ढोला सहित जनकपुरको बरिपरि भारतका केही भाग एवं महोतरीका केही भागको समेत परिक्रमा गरी फर्किने अर्को धार्मिक परम्परा पनि यस क्षेत्रको महत्वपूर्ण परम्पराको रूपमा रहेको छ ।

नेपालमा पशुपतिनाथ पछि सबै भन्दा बढी धार्मिक श्रद्धालु आउने स्थलहरुमध्येमा जनकपुरधामको स्थान दोस्रो रहेको छ । धार्मिक महत्वको साथै उद्योग व्यापार यातायात संचार र विकासका अन्य गतिविधिसमेतको आधारमा यस जिल्लाको महत्वपूर्ण स्थान रहेको छ । नेपालका पहिलो रेलवे सेवा यसै स्थानमा पर्दछ । नेपाल र भारतको सीमानालाई रेलवाट जोडने यातायात सेवा यसै जिल्लामा पर्दछ । धनुषा जिल्ला विभिन्न उद्योगहरु रहेका छुन ती मध्ये नेपालको पहिलो चुरोट कारखाना जनकपुर चुरोट कारखाना यसै जिल्लामा रहेको छ । ती बाहेक एभरेष्ट कागज कारखाना, नोबेल ग्यास उद्योग र तेज सिमेन्ट उद्योग यसै जिल्लामा पर्दछन । यस जिल्लामा टुला परियोजनाहरु हुलाकी सडक, रेवे जट्टी ढल्केवर ६ लेन सडक शहिद पथ परिक्रमा सडक अन्तर गृह र कृषि फर्महरु रहेका छुन ती मध्ये हर्दिनाथ सिचाई आयोजना, कमला सिचाई आयोजना, मत्स्य विकास आयोजना, बागवानी फर्म, चरण विकास फार्म र कृषि विकास आयोजना नक्टाझिझ, कृषि अनुसन्धान केन्द्र बेलाघापी रहेका छुन ।

यातायातको हिसाबमा पुर्व पश्चिम लोक मार्गछोएकार महेन्द्रराजमार्ग देखि जनकपुर हुदै जलेघर मटिहानीका साथै जनकपुरवाट हुलाकी सडक हुदै कमला नदी र सिरहा जिल्ला सँग सम्पर्क हुनु र विभिन्न क्षेत्रमा निर्मित उत्तर दक्षिण सडकहरुले पनि यस जिल्लाका एक ठाउँवाट अर्को क्षेत्रका जनताबीचमा नजिक बनाउन महत्वपूर्ण भुमिका निर्वाह गरेको छ ।

१.१.२ जनसांख्यिक विवरण :

कुल जनसंख्या ८,७३,२७४ (२०७८ को राष्ट्रिय जनगणना अनुसार) भएको जनगणना अनुसार धनुषा जिल्लामा १८०८३२ घरधुरीमा पुरुष ४३४३३५ र महिला ४३८९३९ गरी जम्मा ८७३२७४ जनसंख्या रहेको छ । जस अनुसार यस जिल्लामा पुरुष ४९.७३ प्रतिशत र महिला ५०.२६ प्रतिशत रहेको छ ।

१.१.३ भौगोलिक अवस्थिति :

धनुषा जिल्ला मधेश प्रदेशको राजधानीको रूपमा अवस्थित रहेको छ । नेपालको मानचित्रमा यो जिल्ला २५.३५' देखि २७.५' उत्तरी आक्षांश रेखा र ८५.५' देखि ८६.२' पूर्वी देशान्तर रेखाको बीचमा रहेको छ । यस जिल्लाको कुल क्षेत्रफल ११९० वर्ग किलोमिटर रहेको छ । लगभग माप अनुसार उत्तर-दक्षिण औसत लम्बाई ४५.२७ कि.मी., पूर्व-पश्चिम औसत चौडाई २७.५७ कि.मी., अधिकतम लम्बाई



५८ कि.मी., कम लम्वाई ३९ कि.मी., बढी चौडाई ३४ कि.मी., कम चौडाई २२ कि.मी., रहेको इण्डेन्डन्ट चरा स्वरूपको यो जिल्ला नदीनाला र वनजंगल जस्ता प्राकृतिक श्रोत साधनमा पनि धनी नै मानिन्छ । यस जिल्लाले नेपालको कुल भुभागको ०.८० प्रतिशत ओगटेको र कुल जनसंख्याको २.९ प्रतिशत जनसंख्याको आधारले ५औं स्थानमा रहेको र यस जिल्लामा ९३ जातजातिका मानिसहरूको बसोबास रहदै आईरहेको छ । यस जिल्लाको पूर्वमा सिराहा जिल्ला, पश्चिममा महोत्तरी जिल्ला, उत्तरमा सिन्धुली जिल्ला र दक्षिणमा भारतको बिहार राज्यको मधुबनी जिल्ला पर्दछ । ९० प्रतिशत तराई समथर भुभाग र १० प्रतिशत चुरे पहाड भएको यस जिल्लाको कुल क्षेत्रफल ११९० वर्ग कि.मी. रहेको छ भने यस जिल्लामा १ उपमहानगरपालिका, ११ नगरपालिका र ६ गाउँपालिकाहरू रहेका छन् । यस जिल्लाको हावापानी शितोष्ण र समशितोष्ण रहेको छ ।

धनुषा जिल्ला विभिन्न किसिमका प्राकृतिक तथा मानव श्रृजित विपद्का कारण बर्षेनी ठूलो धनजनको क्षती व्यहोर्दै आईरहेको छ । मौसमी विपद्हरू गर्मी मौसममा मनसुन (वर्षा) को समयमा बाढी, पहिरो, डुवान रकटान हिसाबले अति सम्बेदनशिल अवस्थामा रहेको छ । यस्ता मौसमी विपद्हरूको समयमा विपद्बाट हुने जनधनको क्षती हुनबाट जोगाउन, क्षती न्यूनीकरण तथा उद्धारकार्यमा सुरक्षा निकायहरू परिचालन भई आएको छ ।

१.१.४ राजनैतिक तथा प्रशासनिक विभाजन:

प्रदेश : मधेश प्रदेश

जिल्ला : धनुषा

प्रदेश राजधानी : जनकपुरधाम

भौगोलिक क्षेत्र : तराई

संघीयनिर्वाचन क्षेत्र : ४

प्रदेश सभा निर्वाचन क्षेत्र ८

गा.पा. संख्या : ६

उपमहा नगरपालिका संख्या १

नगरपालिका संख्या : ११

सदरमुकाम : जनकपुरधाम

१.१.५ शैक्षिक विवरण :

क्र.स	विद्यालय	संख्या
१	प्राथमिक	११५
२	निम्न माध्यमिक	६२
३	माध्यमिक	८५
४	उच्च माध्यमिक	४७
५	कलेज	१०
६	संस्थागत विद्यालय संख्या	२४८
७	मदरसा विद्यालय संख्या	७१
८	गुरुकुल विद्यालय संख्या	४
९	गुम्वा संख्या	१
१०	बाल विकास केन्द्र	६६३



१.१.६ आर्थिक स्थिति

रोजगारीको खोजीमा विदेशिएका जिल्लाबासीहरूको रेमिटान्स, कृषि उपज र साधु-उद्योग धन्धाबाट आर्जित रकमहरूले गर्दा समग्रमा आर्थिक स्थिति सन्तोषजनक छ तापनि यहाँको समयमा हुवान बढी हुने क्षेत्रहरूको बाहुल्यता रहेकाले विपद् ले बढी क्षति गराउने ठुलुला खालका उद्योगहरूका संख्या ज्यादै न्यून छ ।

१.१.७ धार्मिक विश्लेषण :

यस जिल्लामा विभिन्न धर्माबलीहरूको बसोबास रहेतापनि एक अर्कासंग आपसी सदभाव कायम रहेको देखिन्छ, विरलै धार्मिक दंगाहरू यस जिल्लामा सुनिन पाउँछ । परम्परावादी समाज तथा धार्मिक अवधारणा अनुसार हरेक धर्म जातिहरूको आफ्नै धर्मस्थलहरू रहेका छन । मन्दिर, मस्जिद, गुफा, चर्च, गहवर र गाउँ स्तरमा नगरदेवता (डिहीवार) रहेका छन ।

१.१.८ पर्वहरू :

आ-आफ्नो रीति अनुसार दशैं (दशहरा), दिपावली, छठ, गणेश चतुर्थी, रामनवमी, कृष्णा अष्टमी, तीज, होली, ईदउद जोहा, मोहरम पर्वहरू प्रमुख हुन् । यी बाहेकका प्रत्येक गाँउ र बडामा जातीय रितिरिवाजका आ-आफ्नै पर्वहरू मनाउने चलन छ ।

१.१.९ मुख्य पर्यटकीय स्थलहरू :

- | | |
|------------------|-------------------------|
| जनकपुरधाम | - जानकी मन्दिर |
| धनुषाधाम | - धनुष मन्दिर |
| गिरिजास्थान | - कल्ना बाबा मन्दिर |
| क्षिरेश्वर स्थान | - क्षिरेश्वर नाथ मन्दिर |
| मणि मण्डप | - मुजेलीया |
| महा गंगा आरती | - गंगा सागर जनकपुरधाम |



१ योजनाको पृष्ठभूमि

वि.सं. २०६६ सालमा गृह मन्त्रालयले सबै जिल्ला तथा क्षेत्रीय तहमा विपद् पूर्वतयारी तथा प्रतिकार्यको गुणस्तर वृद्धि, सुदृढीकरण र संस्थागत गर्न बाढीको पूर्वतयारी योजना मार्गदर्शन तयार गरेको थियो । त्यसको परीक्षणका आधारमा सबै खालका प्रकोपहरू लक्षित गर्दै विपद् पूर्वतयारीका साथै प्रतिकार्य योजना समेत समावेश गरी 'विपद् पूर्वतयारी तथा प्रतिकार्य योजना तर्जुमा मार्गदर्शन, २०६७' तयार गरी कार्यान्वयनका लागि सबै मन्त्रालय, विभाग, क्षेत्रीय निर्देशनालय तथा जिल्लाहरूमा कार्यान्वयनमा ल्याएको । उक्त मार्गदर्शनले जिल्ला तहमा विपद् पूर्वतयारी तथा प्रतिकार्य योजना तर्जुमा प्रक्रियामा संलग्न सबै सरकारी निकायहरू, रेडक्रस, राष्ट्रिय-अन्तर्राष्ट्रिय गैरसरकारी संस्थाहरू र संयुक्त राष्ट्रसंघीय निकायहरूलाई स्पष्ट जिम्मेवारी दिएको छ । यसको आधारमा सबै जिल्लाहरूमा विपद् पूर्वतयारी तथा प्रतिकार्य योजना तर्जुमा गरी लागू गरिएको छ । योमार्गदर्शन दैवी प्रकोप (उद्धार) ऐन २०३९, स्थानीय स्वायत्त शासन ऐन २०५५, विपद् जोखिम व्यवस्थापन राष्ट्रिय रणनीति, २०६६ आदि कानूनी तथा नीतिगत व्यवस्थामा आधारित थियो । विपद्जोखिम न्यूनीकरण तथा व्यवस्थापनको लागि कानूनी तथा नीतिगत व्यवस्थापनका क्षेत्रमा नेपाल सरकारले समयानुकूल परिमार्जन गर्दै विपद्पूर्व तयारी तथा प्रतिकार्य योजना राष्ट्रिय, प्रदेश र स्थानीय तहमा तर्जुमा गरी कार्यान्वयन गर्नुपर्ने व्यवस्थालाई अनिवार्य बनाएको छ । यस्ता कानूनी व्यवस्थाहरूमा विपद् जोखिम न्यूनीकरण तथा व्यवस्थापन ऐन, २०७४ (प्रथम संशोधन, २०७५), स्थानीय सरकार सञ्चालन ऐन, २०७४, विपद्जोखिम न्यूनीकरण तथा व्यवस्थापन नियमावली, २०७६, विपद्जोखिम न्यूनीकरण राष्ट्रिय नीति, २०७५ र विपद् जोखिम न्यूनीकरण राष्ट्रिय रणनीतिक कार्ययोजना, २०७५ लगायतका कानूनी तथा नीतिगत व्यवस्थाहरू छन् । यसैगरी, अन्तर्राष्ट्रियस्तरमा विपद् जोखिम न्यूनीकरणका लागि सेण्डाई कार्यढाँचा (सन् २०१५-२०३०), दिगो विकासका लक्ष्यहरू, जलवायु परिवर्तन सम्बन्धी पेरिस सम्झौता, आवधिक योजना, नीति तथा कार्यक्रम लगायतका सन्धि सम्झौतालाई समेत आत्मासात् गर्दै संघ, प्रदेश र स्थानीय तहहरूमा विपद् पूर्व तयारी तथा प्रतिकार्य योजना बनाई विपद्बाट हुने मानवीय र भौतिक क्षति न्यूनीकरण गर्नु आवश्यक हुन्छ ।

संघीय संरचना अनुरूप विपद् जोखिम न्यूनीकरण र व्यवस्थापन गर्न नीति, ऐन तथा रणनीतिक कार्ययोजनाहरू तयार भएका सन्दर्भमा प्रदेश, जिल्ला, स्थानीय तहमा विपद् पूर्वतयारी तथा प्रतिकार्य योजना तर्जुमा र कार्यान्वयनलाई व्यवस्थित गर्न साथैयोजनाहरूमा एकरूपता र गुणस्तर कायम गर्न विपद्जोखिम न्यूनीकरण तथा व्यवस्थापन ऐन २०७४ (प्रथम संशोधन, २०७५) को इफा ८ बमोजिम 'विपद् पूर्वतयारी तथा प्रतिकार्य योजना तर्जुमा मार्गदर्शन, २०६७'लाई नेपाल सरकार, गृह मन्त्रालयले सम्बन्धित सरोकारवाला निकायहरूको राय सुझाव समेत लिई संशोधन गरेको छ । संशोधित मार्गदर्शन कार्यकारी समितिबाट मिति २०७६।०८।०३ मा स्वीकृत भई लागू भएको छ ।

२ . विपद् पूर्वतयारी तथा प्रतिकार्य योजनाको उद्देश्य

विपद् परी प्रभावित हुनसक्ने तथा भएका समुदायलाई प्रभावकारी ढंगले समयमार्ने सुसुचित गर्ने तथा प्रभावित भएका समुदायलाई तत्काल राहत तथा उद्धार सेवा प्रदान गर्नु र सम्भावित क्षति हुनसक्ने अवस्थाबाट समुदायलाई जोगाउनु यस योजनाको मुख्य उद्देश्य रहेको छ ।

विपद्को कारणबाट मानिस, पशुपक्षि र कृषिवालि लगायत भौतिक संरचनाहरू माथि पर्ने प्रतिकूल प्रभावको सामना गर्न स्थानीय स्रोत र साधनको अधिकतम उपयोग गर्दै विभिन्न निकायहरूसँग समन्वय गरी प्रभावित समुदायलाई व्यवस्थित, प्रभावकारी, जवाफदेहीयुक्त उद्धार, राहत लगायत मानवीय सहयोग उपलब्ध गराउन यस योजनालाई अघावधिक गर्नुको मूल उद्देश्य हो ।

१.१.६ आर्थिक स्थिति

रोजगारीको खोजीमा विदेशिएका जिल्लावासीहरूको रेमिटान्स, कृषि उपज र सामान्य उद्योग धन्धाबाट आर्जित रकमहरूले गर्दा समग्रमा आर्थिक स्थिति सन्तोषजनक छ, तापनि वर्षाको समयमा डुबान बढी हुने क्षेत्रहरूको बाहुल्यता रहेकाले विपद् ले बढी क्षति गराउने ठुलठुला खालका उद्योगहरूका संख्या ज्यादै न्यून छ।

१.१.७ धार्मिक विश्लेषण :

यस जिल्लामा विभिन्न धर्मावलीहरूको बसोबास रहेतापनि एक अर्कासंग आपसी सदभाव कायम रहेको देखिन्छ, विरलै धार्मिक बंशाहरु यस जिल्लामा सुनिन पाउँछ। परम्परावादी समाज तथा धार्मिक अवधारणा अनुसार हरेक धर्म जातिहरूको आफ्नै धर्मस्थलहरू रहेका छन। मन्दिर, मस्जिद, गुफा, चबू, गहवर र गाउँ स्तरमा नगरदेवता (डिहीवार) रहेका छन।

१.१.८ पर्वहरू :

आ-आफ्नो रीति अनुसार दशैं (दशहरा), दिपावली, छठ, गणेश चतुर्थी, रामनवमी, कृष्णा अष्टमी, तीज, होली, ईदउद जोहा, मोहरम पर्वहरू प्रमुख हुन्। यी बाहेकका प्रत्येक गाँउ र वडामा जातीय रितिरिवाजका आ-आफ्नै पर्वहरू मनाउने चलन छ।

१.१.९ मुख्य पर्यटकीय स्थलहरू :

- जनकपुरधाम - जानकी मन्दिर
- धनुषाधाम - धनुष मन्दिर
- गिरिजास्थान - कल्ता बाबा मन्दिर
- क्षिरेश्वर स्थान - क्षिरेश्वर नाथ मन्दिर
- मणि मण्डप - मुजेलीया
- महा गंगा आरती - गंगा सागर जनकपुरधाम



२.१ योजनाको विधिस्ट उद्देश्य

- जिल्ला विपद् व्यवस्थापन समिति र सरोकारवालाहरूलाई बाढी, पहिरो राहत तथा उद्धार सहयोग पुऱ्याउनु ।
- क्षेत्रगत अगुवाहरू बीच प्रभावकारी समन्वय तथा दुरत सूचना अदान प्रदान गराई बाढि, पहिरो राहत तथा उद्धार सेवामा सहयोग पुऱ्याउनु ।
- क्षेत्रगत अगुवाहरूको क्षमता अभिवृद्धि गर्नु ।
- क्षेत्रगत अगुवाहरू बीच रणनीतिक योजनाको खाका तयार गरी प्रभावकारी राहत तथा उद्धार सेवामा सहयोग पुऱ्याउनु ।
- विपद्कोसामनागर्नेक्षमतालाईवृद्धिगर्नेरसमुदायलाईविपद्उत्थानशिलगराउनेकार्यमामद्दतपुर्याउने ।
- विपद्को समयमा प्रभावकारी रूपमा मानवीय सहायता परिचालन गर्न र सम्बन्धित निकायकोजिम्मेवारीलाईप्रष्टकिटानगर्ने ।
- जिल्लामा अवस्थित मानविय सहायतामा संलग्न निकायको पहिचान गर्ने ।
- जिल्लामा संभावित विपद् व्यवस्थापनको लागि समूहगत समन्वय संयन्त्रको स्थापना गर्ने ।
- विपद्को समयमा र विपद् पश्चात् गर्ने गतिविधिहरूको जिम्मेवारी क्रमवद्ध एवं किटानीका साथ राखी सरोकारवालाहरूलाई जानकारी गराउने ।
- विपद्को क्षेत्रमा कार्यरत सरकारी, गैरसरकारी संस्थाहरूको क्षमता पहिचान, विपद् सामना गर्नसक्ने क्षमता विकास ।
- विपद्को समयमा संयमित र संगठित भई विपद् व्यवस्थापन कार्यलाई योजनाबद्ध तरिकाबाट पूर्व जिम्मेवारीको किटान गरी व्यवस्थापन गर्न सहयोग गर्ने ।

२.२ मनसुनबाटहुनेजनधनकोक्षतिन्यूनीकरणगर्नेअबलम्बनगरिनेरणनीतिहरू

मनसुन हुनुपूर्व,मनसुनको समयमा र विपद् पश्चात् गर्नुपर्ने सम्पूर्ण क्रियाकलापको योजना तयार गरी सोही मुताबिक परिचालनको व्यवस्था मिलाउने ।

- मनसुन(बाढी, पहिरो, चट्टाड)को असर र सो बाट बचनका लागि अपनाउनु पर्ने पूर्वसावधानी बारेस्थानीयभाषामासमेतसन्देशहरूतयारपारीविभिन्नसञ्चारमाध्यमहरूबाट प्रकाशनतथाप्रसारणगर्ने ।
- सम्पूर्ण स्थानीय तहहरूलाई विपद् जोखिम न्यूनीकरण तथा विपद् व्यवस्थापन ऐन, २०७४ का आधारमास्थानीयविपदव्यवस्थापनसमितिहरूगठनगरीपरिचालनगर्ने ।
- मनसुनको प्रभावबाट सुरक्षित राख्ने उपायहरूको सम्बन्धमा जिल्ला विपद् व्यवस्थापन समिति तथा स्थानीय विपद् व्यवस्थापन समितिहरू एवं विपद् व्यवस्थापन सम्बन्धी कार्य गर्ने सबै सरकारी तथा गैरसरकारी संघसंस्थाहरू सहकार्य गर्ने ।
- नेपाल प्रहरी, सशस्त्र प्रहरीले ल गर्ने। साथै नेपाल आफ्नो क्षेत्रबाट आवश्यक पूर्वतयारी तत्का-प्रहरीले सामुदाय प्रहरी साझेदारी कार्यक्रम अनुसार सचेतनामूलक कार्यक्रम गर्ने ।
- सम्भावित जोखिमलाई मध्यनजर गर्दै विभिन्न स्थानमा हुन सक्ने स्वास्थ्य सम्बन्धी समस्यालाई रोकथाम गर्न स्वास्थ्य कार्यालय र स्थानीय तहको सहकार्यमा जनचेतनामूलक कार्यक्रम तत्काल सञ्चालन गर्ने। प्रादेशिक अस्पताल तथा प्राथमिक स्वास्थ्य केन्द्रहरूले स्वास्थ्यकर्मी तथा औषधिहरू पर्याप्त मात्रामा राखि द्रुत प्रतिकार्य समूह परिचालित हुन सक्ने व्यवस्था मिलाउने ।
- मनसुन (बाढी, पहिरो, चट्टाड), कृषिवाली र पशुपंक्षीको क्षतिलाई न्यून गर्न आवश्यक औषधोपचार तथा यसबाट बच्ने र बचाउने उपायहरूका सम्बन्धमा सन्देशमूलक सूचना प्रचारप्रसार गराउने व्यवस्था मिलाउन र मनसुनको कारणबाट अन्नवाली पशुपंक्षीको क्षति भएमा/तथ्याङ्क



सकलन गरीकृषकहरुलाई मल, बीउ, पशुपंक्षी उपचार तथा प्राविधिक सहयोग जस्ता राहत सहयोग उपलब्ध गराउने ।

- सम्भावित बाढी पहिरोको विषयमा क्षेत्रगत एवं जिल्लागत विशिष्टीकृत तापक्रम र हावाको बहावको, बर्सातको पूर्वानुमानमा आधारित रोहरजल तथा मौसम विज्ञान विभागले तयार गर्ने पूर्वसूचना सम्बन्धी बुलेटिनलाई आम सञ्चार माध्यमबाट प्रकाशन तथा प्रसारण गर्ने व्यवस्था मिलाउने । जिल्ला आपत्कालीन कार्यसंचालन केन्द्र (DEOC) मा बाट जानकारी पठाउने ।
- नेपाल रेडक्रस सोसाईटी, गैर सरकारी संघ संस्था, मानवीय सहायतामा काम गर्ने निकायसंघसंस्थाहरु तथा सामुदायिक संस्थाहरुले/बाढी प्रभावित क्षेत्रहरुमा संचालन गर्ने कार्यक्रमको बारेमा जिल्ला विपद् व्यवस्थापन समिति र स्थानीय विपद् व्यवस्थापन समितिलाई पूर्व जानकारी गराउने ।
- विद्यालयहरुमा मनसुनको प्रभावबाट बच्न विद्यार्थीहरुलाई चेतनामूलक कार्यक्रमहरु संचालन गर्ने ।

२.३ कार्यनीति

विपद्बाट उत्पन्न विपद्मा परेका व्यक्ति तथा समुदायको आवश्यक पूर्वतयारी सहितको तत्काल उद्धार गरी मानवीय सहयोग उपलब्ध गराउन जिम्मेवारी बाँडफाँड गरिएको योजनाबद्ध खाका नै आपत्कालिन मनसुन पूर्वतयारी कार्य योजना हो । यस कार्ययोजनामा नेपाल सरकारद्वारा निर्देश गरिए अनुसारमनसुन पूर्वतयारी कार्य र आपत्कालीन कार्ययोजना समावेश गरिएको छ । जिल्ला स्तरमा मनसुनबाट हुने विपद्को सामना गर्न सक्ने क्षमताको विकास गरी मनसुनबाट हुनसक्ने क्षतिलाई न्यूनीकरण गर्नु यस कार्य योजनाको लक्ष्य हो ।

- विपद्को समयमा पीडितको खोज तथा उद्धार गरी स्थानीय स्रोतको अधिकतम उपयोगद्वारा प्रभावित समुदायलाई व्यवस्थित, प्रभावकारी र जवाफदेहीयुक्त मानवीय सहयोग उपलब्ध गराउनु र आउन सक्ने विपद्को सामना गर्न विपद् पूर्व आवश्यक पूर्वतयारी गर्नु यस योजनाको मूल उद्देश्य हो । यस योजनाका पूरक उद्देश्य निम्नअनुसार छन् ।
- जिल्लामा हुन सक्ने मनसुनबाट हुने विपद्को सामना गर्न आवश्यक स्रोत साधनको व्यवस्था सहित क्षेत्रगत रूपमा पूर्वतयारी गर्नु ।
- मनसुनको प्रकोपमा परेका व्यक्ति, परिवार र समुदायलाई तत्काल उद्धार गरी मानवीय सहयोग उपलब्ध गराउने सुनिश्चितता गर्नु ।
- मनसुनबाट प्रभावित समुदायलाई सुरक्षित र सम्मानजनक जीवनयापनका लागि आधारभूत सहयोग उपलब्ध गराउने प्रत्याभूति गर्नु
- चेतनामूलक तथा न्यूनीकरणका कार्यक्रम मार्फत दीर्घकालीन रूपमा हुने क्षतिलाई कम गर्दै लैजान सहयोग पुर्याउनु ।

२.४ मनसुन पूर्वतयारी तथा प्रतिकार्य योजना निर्माण गर्नुपर्ने आवश्यकता लेखा जोखा तथा खाडल पहिचान :

आवश्यकताको लेखाजोखा र खाडल पहिचानको सन्दर्भमा पनि क्षेत्रगत रूपमा नै जिल्लामा भएका स्रोतहरुको अवस्था आँकलन गर्ने, त्यसमा थप आवश्यक के हो भन्ने पत्ता लगाउने र विगतका विपद् सम्बन्धनका सन्दर्भमा देखिएका खाडलहरु समस्याहरु पहिचान गरी त्यसलाई आगामी विपद्को अवस्थामा सम्बन्धन गर्न सकिने गरी तयारी अवस्थामा रहने गरी प्रतिकार्य योजना बनाउने काम भएको छ ।

- सबै स्थानीय तहले विपद् व्यवस्थापन ऐन, २०७४ लाई आत्मसाथ गरी तोकिएको जिम्मेवारी अनुसार कार्य गर्नुपर्ने छ ।



- मनसुनको समयमा गरिने विपद् व्यवस्थापनमा सहयोग गर्न जिल्लामा उपलब्ध स्रोतसाधन अनुरूप हुने गरी पूर्वतयारी तथा प्रतिकार्य योजना बनाउने ।
- सबै स्थानीयतहले विपद् जोखिमको पहिचान गरी पूर्वतयारी तथा प्रतिकार्य योजना बनाउने ।
- सबै स्थानीय तहले विपद् प्रभावितहरूलाई तत्काल अस्थायी आवासका लागि विपद् पूर्व नै खुल्ला तथा सुरक्षित स्थानको पहिचान गर्नुपर्ने ।
- स्थानीय तहले विपद् व्यवस्थापनका लागि क्षमता अभिवृद्धिका गतिविधि संचालन गर्नुपर्ने । जस्तै: विपद् लेखाजोखा, विपद् जोखिम न्यूनीकरण, विपद् व्यवस्थापन योजना तर्जुमा, सामुदायिक खोज उद्धार, जोखिमको नक्शांकन आदि सम्बन्धी तालिमको आयोजना गर्न सकिने ।
- पूर्वतयारी तथा प्रतिकार्य योजना अनुसार हुने विपद्को पहिचान, त्यसको पूर्व तयारी र त्यसका लागि गर्नुपर्ने योजनाहरूसमेत अघावधिक हुने हुनाले विपद्को व्यवस्थापनमा निकै सहजता ल्याउन ।
- मनसुन जोखिम क्रम गर्न, मिलेर काम गर्न, विपद् व्यवस्थापनका लागि उपलब्ध स्रोतलाई विकेन्द्रित गरी क्षेत्रगत रूपले परिचालन गर्ने ।
- प्रभावित समुदायलाई प्रकोपको पूर्व सूचना दिनेदेखि सुरक्षित र सम्मानजनक जीवनयापनका लागि आधारभूत मार्गदर्शन दिन ।
- विपद् प्रतिकार्य योजना निर्माण र यसको अघावधिक गर्दा उद्धार र राहत जस्ता कार्यमा पीडित समुदायको सम्मान पहुँचको प्रत्याभूति गर्ने ।
- आपत्कालीन समयमा सूचना र जानकारी प्रक्षेपणलाई व्यवस्थित गर्न ।
- क्षेत्रगत रूपमा कामको चौडफाँड हुने हुँदा मानवीय सहयोग पारदर्शी, प्रभावकारी र व्यवस्थित गर्न तथा सेवाप्रदायकमा जवाफदेही र उत्तरदायित्वको बनाउन ।
- एकीकृत र समन्वयात्मक रूपमा प्रतिकार्यका गतिविधिहरू अघि बढाउने ।
- जिल्लामा प्रयाप्त मात्रामा खोज तथा उद्धारका सामग्रीहरूको भण्डारण गर्नुपर्ने देखिन्छ ।
- सरकारको नयाँ संरचना अनुसार जिल्लामा भएका सबै क्षेत्रगत कार्यालयहरू स्थानीय तहमा रहने भएको हुँदा सबै स्थानीय तहले क्षेत्रगत अवधारणालाई अवलम्बन गरी सबै क्लष्टरलाई सक्रिय बनाउने । जसमा: राहत, विपद् लेखाजोखा, शिक्षा, स्वास्थ्य, खानेपानी सरसफाई, अस्थायी आवास, संरक्षण आदि आवश्यकताको आधारमा सक्रियता बनाउने ।
- स्थानीय आपत्कालीन कार्यसंचालन केन्द्रको स्थापना गरी पूर्णरूपमा प्रभावकारी ढंगबाट संचालनमा ल्याउने ।

२.५ मनसुन पूर्व तयारी तथा प्रतिकार्य योजनाको निर्माणका आधारहरू

क कानुनी आधारहरू

विपद् जोखिम न्यूनीकरण तथा व्यवस्थापन ऐन, २०७४, स्थानीय सरकार संचालनका लागि बनेको ऐन २०७४, विपद् जोखिम न्यूनीकरण तथा व्यवस्थापन नियमावलि, २०७६, विपद् जोखिम राष्ट्रिय रणनीति २०६६, विपद् पूर्व तयारी तथा प्रतिकार्य योजना तर्जुमा मार्गदर्शन २०६७, जिल्ला विपद् व्यवस्थापन योजना निर्देशिका २०६९ तथा राष्ट्रिय विपद् प्रतिकार्य ढाँचा २०७०, आदी कानूनहरूलाई आधार मानिएको छ ।

ख क्षेत्रगत आधारहरू



यस योजनाले विपद्को पूर्वतयारी तथा प्रतिकार्य कसरी गर्ने विषयलाई मात्र समेटेछ । स्थानीय तहमासमेत विपद् पूर्वतयारी तथा प्रतिकार्य योजना निर्माण गरी कार्यान्वयनका लागि सहयोगी भूमिका रहन सक्ने ।

ग संस्थागत आधारहरू

विपद् परेको अवस्थामा योजनाले विपद्मा आवश्यक पर्ने स्रोत संकलन तथा परिचालनमा विपद्गत सहयोगी निकायको पहिचानमा सहयोग मिल्ने देखिन्छ । अघावधिक गरिएको प्रतिकार्य योजनाको कार्यान्वयनले जिल्लास्थित संघसंस्थाहरूले क्षेत्रगत रूपमा जनशक्ति र स्रोतको आकलन गरी पूर्वतयारी गर्न सक्नेछन् ।

२.६ विगतमा भएका प्रयासहरू

- द्वैधी प्रकोपसँग सम्बन्धित निकायहरूसँग समन्वय गरी विपद्को अवस्थामा एकैपटक परिचालन हुन सक्ने गरी स्थानीय स्तरमा एउटा Co-ordinating कमिटी गठन गरी कार्य गरिएको ।
- संभावित मनसुनबाट हुने विपद् सम्बन्धी ज्ञान दिलाई सही तरीकाले परिचालन गर्नको लागि Unit मा Response Simulation Exercise गराई परिचालन गरिएको ।
- स्थानीय विद्यालयहरूमा मनसुनबाट हुने क्षती सम्बन्धी सचेतना कार्यक्रम संचालन गरिएको ।
- मनसुनबाट हुने विपद्मा परिचालित हुँदा आफ्नो सुरक्षा तथा आवश्यक उद्धार सामग्रीहरू सहित परिचालन भई उद्धार गरिएको ।

२.७ विद्यमान समस्या तथा चुनौतीहरू :-

- कमजोर सूचना प्रणालीका कारण घटना घटेको स्थानमा तत्काल समयमा स्रोत साधनको परिचालन हुन समस्या ।
- उद्धारका सामग्री तथा उपकरणको कमी ।
- न्यून तालिम प्राप्त जनशक्ति ।
- मनसुनको प्रभावले हुने विपद्को समयमा सबै स्थानहरूमा मोटरबाटो संचालन नभएकोले पैदल यात्रा गरी जानुपर्ने हुँदा उद्धार कार्यमा ढिला हुने ।
- Rehabilitation गराउदा वितरण गर्ने राहत सामग्रीको अभाव हुने ।
- बाटो विग्रन गई सबारी साधन अवरुद्ध भएमा उद्धार कार्य, घाईतिको उपचार र राहत वितरण कार्य प्रभावित हुने ।
- विभिन्न मृत चौपाया तथा फोहरजन्य कारणबाट प्रभावित इलाकाका समुदाय, खटिएका सुरक्षाकर्मी र अन्य सहयोगीहरू समेत महामारीको चपेटामा पर्न सक्ने ।
- राहत वितरणमा असमानता, अपुग वा ढिला भएमा झैंझगडा र सुटपाट समेत हुन सक्ने ।
- बच्चा, वृद्ध, अपांग, सुत्केरी, गर्भवती र महिलावर्गको उद्धारमा कठिनाई ।
- शुद्ध सफा पानीको अभाव ।
- दक्ष उद्धारकर्ता तथा उद्धार सामग्रीको अभाव ।

२.८ मनसुनको जोखिमभारहेका उमेरसमूहहरू

- एकवर्ष मुनीको जनसंख्या
- जेष्ठ नागरिक ६० मायिका जेष्ठ नागरिकहरू
- गर्भवती तथा सुत्केरी महिलाहरू
- अपाङ्ग अशक्त व्यक्तिहरू
- निरपेक्ष गरिवीको रेखामुनि रहेका अतिविपन्न परिवारहरू

२.९ जोखिम न्युनिकरण गर्नका लागि:



२.९.१ दिर्घकालीन योजना

- संभावित जोखिम रहेको क्षेत्रहरूलाई उपयुक्त क्षेत्रमा स्थानान्तरण गर्ने,
- सबै क्षेत्रहरूलाई यातायात सजिलाले जोड्ने,
- जिल्लालाई मनसुनको विपद्का लागि कम जोखिम मुक्त जिल्लाको रूपमा परिवर्तन गर्न सक्थनुपर्ने निकायहरूसँग निरन्तर सहकार्य गर्ने,

२.९.२ मध्यकालीन योजना

- उच्च जोखिम भएका क्षेत्रमा मानीसहरलाई सुरक्षित स्थानमा स्थानान्तरण गर्ने,
- आपतकालिन उद्धारलाई सहज पार्न विभिन्न टाँउमा आवश्यक हेलीप्याडहरू निर्माण गर्ने,
- सबै स्थानीय तहहरूसँग समन्वय गरी सानो आकारको दमकल तथा एम्बुलेन्सको व्यवस्था गर्ने,
- अति संवेदनशिल वन क्षेत्र र बस्तीको सिमानामा आगलागीर प्रज्वलनशिल पात/पतिंगरहरू व्यवस्थित गर्न आवश्यक क्षेत्र तोक्ने ।
- प्रत्येक स्थानीय तहहरूमा तालिम प्राप्त दक्ष जनशक्ति तयार पार्ने,
- निरन्तर रूपमा जनचेतामुलक कार्यक्रमहरू सञ्चालन गर्ने,

२.९.३ तत्काल लागु गर्नुपर्ने योजना

- जोखिमयुक्त क्षेत्र आसपास नजिकको सुरक्षित स्थलको पहिचान गर्ने,
- संवेदनशिल क्षेत्र र बस्तीको सिमानामा सुरक्षित स्थलको व्यवस्थित गर्ने,
- उपलब्ध भएका दमकल र एम्बुलेन्सहरू परिचालन गर्ने गराउने,
- टोल टोलमा स्वयं सेवक समूह गठन गर्ने,
- अत्यावश्यक खाद्य सामग्रीहरूको जोडो गर्ने,
- उपयुक्त बासस्थान पहिचान गरी तयारी अवस्थामा राख्ने,
- खुला ठाउँचउरको पहिचान गरी सेल्टरको लागि पुर्व तयारी गर्ने,
- सञ्चार माध्यमबाट खबरदारी सूचना सम्प्रेषण गर्ने,
- सार्वजनिक संस्थाहरूको सक्रिय सहभागितामा जनचेतना अभियान सञ्चालन गर्ने,

२.१० विपद् पूर्वतयारी तथा प्रतिकार्य योजनाको अपेक्षित नतिजा

विपद् पूर्वतयारी तथा प्रतिकार्य योजनाको समग्र उद्देश्य विपद् पूर्वतयारी सम्बन्धी क्रियाकलापहरूलाई संगठित, व्यवस्थित बनाई प्रभावकारी प्रतिकार्य मार्फत् सम्भावित क्षति, नोक्सानी न्यूनीकरण गर्नु हो । साथै विपद्को समयमा प्रभावितको खोज तथा उद्धार गरी स्थानीय स्रोत साधनको अधिकतम उपयोगद्वारा प्रभावित समुदायलाई व्यवस्थित, प्रभावकारी र जवाफदेहीयुक्त मानवीय सहयोग उपलब्ध गराउनु यस योजनाको मूल उद्देश्य अनुसार यस प्रतिकार्य योजनाका अपेक्षित नतिजा निम्नअनुसार छन् ।

- विपद् पहिला गर्नुपर्ने आधारभुत जोखिम न्यूनीकरणका कार्य सुनिश्चित हुनेछन् ।
- विपद्का समयमा मानवीय सहयोगलाई व्यवस्थित गर्न सकिनेछ ।
- विपद् जोखिम कम गर्न सरोकारवाला र समुदायबीच सहकार्यको अभिवृद्धि हुनेछ
- उद्धार र राहत जस्ता कार्यमा पीडित समुदायको समान पहुँचको प्रत्याभुति हुनेछ ।
- सामाजिक, सांस्कृतिक मर्यादा तथा सद्भाव अभिवृद्धि भइ विपद्को सामनामा एकजुट हुने बातावरण तयार हुनेछ ।
- क्षेत्रगत रूपमा कामको बाँडफाँड हुने हुँदा मानवीय सहयोग, पारदर्शी, प्रभावकारी र व्यवस्थित हुनुका साथै जवाफदेहीता र उत्तरदायित्वको भावना विकास हुनेछ ।
- सङ्घटन समुदाय एवं क्षेत्रहरू पहिचान भई प्रकोप जोखिम नक्शांकन तयार हुनेछ ।
- जिल्लामा मानवीय क्षेत्रमा कार्यरत संघ संस्थाहरू पहिचान भई स्रोत र साधनको आँकलन हुनेछ



- विषयगत क्षेत्रहरूको आकस्मिक योजना निर्माण भई प्रतिकार्यका लागि सरल दस्तावेज निर्माण हुनेछ ।
- विपद्प्रभावितहरूलाई तत्काल उद्धार तथा राहत सेवा पुर्‍याउन सरल उपायहरू अवलम्बन गर्न सजिलो पार्नेछ ।
- जिल्ला आपत्कालीन कार्य सञ्चालन केन्द्रमार्फत समुदाय र सरोकारवाला बीच दुरत सूचना स्थापित गरि प्रतिकार्य प्रभावकारी हुने छ ।
- विपद् जोखिम न्यूनीकरण गर्न सरोकारवालाहरू बीच समन्वयात्मक संयन्त्रको निर्माण भई प्रकोपको समय र प्रकोप पश्चात तत्काल प्रतिकार्य गर्न सहज हुनेछ ।
- विपद्को समयमा स्थानीय निकाय तथा स्थानीय विपदव्यवस्थापन समितिको समन्वय र सहकार्यमा प्रभावकारी प्रतिकार्यका गतिविधीलाई अधि बढाइने छ ।
- स्थानीय विपद् व्यवस्थापन समितिलाई जवाफदेही बनाउँदै विपद् पुर्वतयारी तथा प्रतिकार्यका लागि क्षमतावान बन्नलाई मद्दत गर्ने छन् ।

विपद्को अवस्था

- विपद् पुर्वतयारी तथा प्रतिकार्य योजना अध्याबधिक गरिएको ।
- सबै सुरक्षा निकायहरू बीच समन्वय गरी विपद् व्यवस्थापनको अभ्यास तथा जनचेतना मूलक कार्यक्रम संचालन ।
- उच्च जोखिमयुक्त स्थानहरूको पहिचान ।
- शितलहररुमनसुन प्रतिकार्य कार्ययोजना तयार गरी कार्यान्वयनमा ल्याईएको
- जिल्लाका सबै स्थानीय तहमा रहेका स्थानीय विपद् व्यवस्थापन समितिहरूलाई सम्भावित विपद् जोखिमको आकलन, न्यूनीकरण तथा व्यवस्थापन गर्ने गराउने कार्यमा उत्प्रेरित गरिएको ।

समस्या

- सबै स्थानीय तहहरूमा वारुणयन्त्र १दमकल० नभएको
- प्राकृतिक स्रोतको दोहन ।
- खोज तथा उद्धार सामग्रीको अभाव ।
- तालिमयुक्त जनशक्ति ।
- स्थानीय विपद व्यवस्थापन समितिको गठन तथा पर्याप्त बजेटको व्यवस्था
- राहत बितरणमा दोहोरोपन
- नदी नियन्त्रणका लागि स्थाई तटबन्ध निर्माणमा बजेट न्युन ।

समस्या र समाधानको प्रयास

- विपद व्यवस्थापन समितिको बैठक बसी समस्या समाधानको प्रयास ।
- विपद् पुर्वतयारी तथा प्रतिकार्य योजना अध्याबधिक गरिएको ।
- उच्च जोखिमयुक्त स्थानहरूको पहिचान ।
- नेपाली सेनासंश्लेष प्रहरी बलको न्य तयारी अवस्था रहने गरेको ।
- निजी क्षेत्र तथा गैरसरकारी संस्थाहरूसंग समन्वय गरी तालिम, राहत बितरण लगायतको कार्य गर्ने गरिएको ।
- जिल्लामा रहेका एम्बुलेन्स, स्काईभेटर, वारुण यन्त्र स्थानीय र अन्य सहयोगी संस्थाबाट प्राप्त हुंगा आदी समेतलाई तत्काल परिचालन गर्ने गरी तयारी अवस्थामा राखिएको ।
- DEOC मार्फत सूचना संकलन तथा विप्लेशन ।

मन्त्रालयको अपेक्षा

- सबै स्थानीय तहहरूमा बारुणयन्त्र र दमकल।
- प्रदेशस्तरीय गोदाम घरको व्यवस्था।
- खोज तथा उद्धार सामग्रीको व्यवस्थापन।
- संघप्रदेश, स्थानीय तहबाट हुने राहत वितरणलाई कार्यविधी व्यवस्थित गर्ने पर्ने।
- जोखिम क्षेत्रका वस्तीहरूको स्थानान्तरण।
- जु.प्र.अ. तथा जवानहरूलाई विपद् व्यवस्थापन, खोज तथा उद्धार, प्रकोप नियन्त्रण सम्बन्धि अनुशिक्षण तालिम।

विपद् पूर्वतयारी

- जिल्ला विपद् पूर्वतयारी तथा प्रतिकार्य योजना तयार भई कार्यान्वयनमा भईरहेको । कार्ययोजना, २०७९ स्वीकृत भई कार्यान्वयनमा रहेको ।
- नमुना विपद् कार्यसंचालन कोष स्वीकृत गरी कार्यान्वयनको लागि सबै स्थानीय तहमा पठाइएको ।
- नमुना स्थानीय विपद् व्यवस्थापन ऐन स्वीकृत गरी कार्यान्वयनमा पठाइएको ।
- बाढी पहिरो, आगलागी, डुवान, चट्याड र भुकम्पजन्य विपद्का घटनाहरु सम्बन्धमा कार्ययोजना केन्द्रीत रहेको ।
- जिल्ला विपद् व्यवस्थापन समितिको नियमित तथा आकस्मिक समन्वयात्मक बैठक बसी सूचनाको संकलन तथा विश्लेषण गरी निर्णय कार्यान्वयन प्रकृया अघि बढाइएको ।
- सुरक्षा निकाय तथा सरोकारवाला संस्थाबाट समयानुकूल प्रशिक्षण भईरहेको ।
- अन्तरनिकायगत समन्वय (स्थानीय व्यक्ति), स्थानीय सरकार, सरकारी/गै.स.स.संस्था र सञ्चारकर्मीभईरहेको । (
- जिल्लाका सामुदायिक तथा निजी विद्यालय, क्याम्पसहरूमा विपद् जोखिम न्युनिकरण जनचेतना अभियान संचालन ।
- स्रोत साधनजनशक्ति), दमकल, एम्बुलेन्स, डोजर, केनको अभिलेख (
- स्थानीय स्रोत साधन (वाँस), बालुवाढुंगाखुल्ला क्षेत्र, आदिपाइने (क्षेत्रको पहिचान ।
- स्थानीय तहमा विपद् व्यवस्थापन समिति गठन भई स्थानीय तहहरूबाट पनि विपद् राहत कोषको व्यवस्था भएको । सो कोषबाट उद्धार सामग्री खरिद गरी स्थानीय सुरक्षा निकायलाई उपलब्ध गराउन समन्वय भएको ।
- जिल्ला विपद् व्यवस्थापन समितिको आवधिक बैठक बस्ने गरेको ।
- राहत सामग्री भण्डार गृहका लागि पहिचान भएका गुठी संस्थानको जग्गाको लागि पहल भईरहेको ।
- हाल जिल्ला विपद् व्यवस्थापन समितिका कोषमा रुमौज्दात रहेको । -/इएलपदपठ.)



२.११ प्रकोपपात्रो

यस जिल्ला अन्तर्गतका स्थानिय निकायहरुबाट संकलन गरिएको सुचनाको आधारमा प्रकोपको मौसमी पात्रो तयार पारिएको छ । विभिन्न प्रकोपले कुन कुन महिनामा मानिसहरु बढि संकटासन्न हुन्छन् भन्ने तालको तालिकाबाट देखिन्छ । यसरी हेर्दा मनसुनको प्रभाव पुस माघ र फागुन महिनामा समेत परेको देखिन्छ ।

प्रकोप	वैशाख	जेठ	असार	साउन	भदौ	असोज	कात्तिक	मंसिर	पुस	माघ	फागुन	चैत
जागन्नापी												
बाढी												
खितलहर												
खडेरी												
महामारी												
हुरीबतास												
चन्दाड												
कुपि वालीमा रोग												
पशुपंश्रीमा रोग												
अनिना												

२.१२ कार्यान्वयन संयन्त्र तथा जिम्मेवारी

मनसुनबाट हुन गएको विपदको समयमा प्रभावित मानिसहरुमा छिटो छरितो उद्धार तथा राहत एवं सहयोग आदान प्रदान गर्नका लागि सरोकार संघसंस्थाहरु एक आपसमा विषयगत रूपले समन्वय गर्नु पर्ने खांचो टुट्कारो रहन्छ । प्रभावकारी संचार समन्वयबाट विपदको समयमा प्रभावित व्यक्ति समक्ष प्रभावकारी उद्धार तथा राहत सहयोग पुराउन सकिन्छ । उसका लागि जिल्ला समन्वय समितिहरुले आ आफ्नो नगरपालिका तथा गाँउपालिका स्तरबाट सूचनाहरु लिइ विपद व्यवस्थापनको नेतृत्व लिइ अन्य निकायबाट सहयोग गरिने छ भने प्राप्त सूचनाका आधारमा समन्वय तथा नेतृत्व निम्न सरोकारवालाहरु र जिल्ला व्यवस्थापन समिति (जिल्ला प्रशासन कार्यालय) मार्फत गरिने छ ।

क्र.सं.	निकायको नाम	जिम्मेवार व्यक्ति	जिम्मेवारी
१	जिल्ला प्रशासन कार्यालय	प्रमुख जिल्ला अधिकारी	समय समन्वय तथा नेतृत्व
२	जिल्ला समन्वय समिति	प्रमुख/जिल्ला समन्वय अधिकारी	समन्वयात्मक कार्यमा सहयोग गर्ने । स्रोत (आर्थिक, भौतिक, मानविय स्रोत) परिचालन गर्न सहयोग गर्ने ।
३	स्थानीय तह	प्रमुख/अध्यक्ष	आ-आफ्नो स्थानीय तहको नेतृत्वदायी भूमिका निर्वाह गर्ने । विषयगत क्षेत्रसँग समन्वय गर्ने, स्रोत साधनको व्यवस्था गर्ने, तथ्याङ्क संकलन तथा व्यवस्थापन ।
४	सुरक्षा निकायहरु	प्रमुख तथा प्रतिनिधि	सुरक्षा व्यवस्था गर्ने, उद्धार कार्यमा सहयोग गर्ने, विषयगत समितिमा रही



			सहयोग गर्ने ।
४	राजनीतिक दलहरु	दलका प्रमुखहरु	समन्वय, स्रोत संकलनमा सहयोग जनपरिचालन गर्ने ।
६	जिल्ला आप्तकालीन कार्य संचालन केन्द्र	फोकल पर्सन	सूचना संकलन, समन्वय, संरक्षण तथा तथ्याङ्क व्यवस्थापन
७	नेपाल रेडक्रस सोसाइटी	सभापति	राहत खाद्य सामग्री तथा अस्थायी आवास व्यवस्थापन, आप्तकालीन आवास तथा बन्दोबस्ती (Logistic) व्यवस्थापनमा सहयोग गर्ने ।
८	विषयगत सरकारी कार्यालयहरु	कार्यालय प्रमुखहरु	विषयगत समितिमा रही क्षेत्रगत अगुवाको भूमिका निर्वाह गर्ने । आ-आफ्नो क्षेत्रको आप्तकालीन योजना निर्माण गरी कार्यान्वयन गर्ने ।
९	उद्योग वाणिज्य संघ/व्यापार संघ	अध्यक्ष	खाद्यन्न, स्वास्थ्य सामग्रीहरु संकलन वितरण र व्यवस्थापनमा सघाउने ।
१०	यातायात व्यवसायी संघ तथा प्रा.लि.हरु	अध्यक्ष	राहत तथा उद्धार कार्यका लागि यातायात साधनहरु र जनशक्ति उपलब्ध गराउने ।
११	संचार माध्यमहरु	नेपाल पत्रकार महासंघ, संचारकर्मीहरु	सही सूचना संकलन तथा सम्प्रेषण, सचेतनामूलक सूचना तथा सामाचार सम्प्रेषण गर्ने ।
१२	नागरिक सनाज	संयोजक	राहत कार्यमा सहयोग तथा समन्वय, मानव अधिकारको संरक्षण तथा सम्बर्धनमा सहयोग गर्ने ।
१३	पेशागत व्यवसायी समितिहरु	अध्यक्ष	राहत, उद्धार तथा संरक्षण कार्यमा सहयोग
१४	गै.स.स. महासंघ, राष्ट्रिय तथा अन्तराष्ट्रिय गै.स.स. हरू	प्रमुख/प्रतिनिधि	मानवस्रोत परिचालन गर्ने, स्रोत संकलनमा सहयोग गर्ने, गै.स.स.बीच समन्वय । क्षमता विकास तथा सहजिकरण कार्य गर्ने ।

विपद जोखिम न्यूनीकरण, खोज तथा उद्धार र राहत लगायतका कार्य संचालन गर्ने सम्बन्धी कार्ययोजना

क्र.सं.	क्रियाकलाप	जिम्मेवार निकाय	सहयोगी निकाय	समय अवधि	वै.
१	<ul style="list-style-type: none"> जल तथा मौसम विज्ञान विभागको वेबसाईटबाट मौसम सम्बन्धी पूर्व सूचना लिई मुख्य सरोकारवाला र स्थानीय जनसमुदायलाई जानकारी दिने बाढी तथा हुवानको जोखिममा रहेका वस्ती एवं समुदायको पहिचान गरी सुरक्षित रहन प्रचार प्रसार गर्ने 	<ul style="list-style-type: none"> जिल्ला विपद व्यवस्थापन समिति स्थानीय विपद व्यवस्थापन समिति नेपाल पत्रकार महासंघ जिल्ला शाखा 	<ul style="list-style-type: none"> जिल्ला आपतकालिन कार्य संचालन केन्द्र स्वै राजनीतिक दल पत्रकार एवं संचारकर्मी नैरसरकारी संघ संस्था 	विपद अर्थात्भर निरन्तर	
२	<ul style="list-style-type: none"> खोज तथा उद्धार कार्यमा खटिन तयारी अन्तर्भावमा रहने 	<ul style="list-style-type: none"> श्री नाथ गण, धनुषा जिल्ला प्रहरी कार्यालय, धनुषा सशस्त्र प्रहरी बल नेपाल धनुषा स्थानीय खोज तथा उद्धार 	<ul style="list-style-type: none"> जिल्ला विपद व्यवस्थापन समिति स्थानीय विपद व्यवस्थापन समिति स्थानीय समुदाय 	विपद अर्थात्भर	



		समूह		
३	<ul style="list-style-type: none"> आ-आफ्ना हेभी इन्सिपमेन्ट आवश्यक पर्नासाथ प्रयोगमा ल्याउन मिल्ने र सकिने गरी रणनीतिक स्थानमा राख्ने 	<ul style="list-style-type: none"> सडक डिभिजन कार्यालय, पार्लिक कार्यालय, धनुषा सम्बन्धित स्थानीय तह श्री नाथ गण, धनुषा जिल्ला प्रहरी कार्यालय, धनुषा सशस्त्र प्रहरी बल नेपाल धनुषा 	<ul style="list-style-type: none"> जिल्ला विपद् व्यवस्थापन समिति स्थानीय विपद् व्यवस्थापन समिति सर्वे राजनीतिक दल स्थानीय समुदाय 	विपद् अबाधन
४	<ul style="list-style-type: none"> बर्षातको समयमा बाढी, पहिरोबाट अबरुद्ध हुन सक्ने संभावित सडक मार्गहरूको पहिचान गरी पूर्वतयारी गर्ने र सडक मार्गमा अवरुद्ध भएमा तत्काल हटाउने 	<ul style="list-style-type: none"> सडक डिभिजन कार्यालय विभिन्न सडकसँग सम्बन्धित निकायहरू सर्वे स्थानीय तह सम्बन्धित सडक, पुल निर्माणमा काम गरिरहेका तथा अन्य निर्माण व्यवसायीहरू 	<ul style="list-style-type: none"> श्री नाथ गण, धनुषा जिल्ला प्रहरी कार्यालय, धनुषा सशस्त्र प्रहरी बल, नेपाल धनुषा निजी क्षेत्र 	विपद् अबाधन
५	<ul style="list-style-type: none"> खानेपानीसँग सम्बन्धित सिर्जना हुन सक्ने समस्याको अनुमान गरी यथाशिघ्र व्यवस्थापन गर्ने 	<ul style="list-style-type: none"> सम्बन्धित खानेपानी उपभोक्ता समिति सम्बन्धित वडा कार्यालय स्वास्थ्य कार्यालय 	<ul style="list-style-type: none"> जिल्ला प्रशासन कार्यालय सम्बन्धित स्थानीय तह सुरक्षा निकाय 	निरन्तर
६	<ul style="list-style-type: none"> बर्षातको समयमा हुन सक्ने स्वास्थ्यजन्य समस्या, रोग एवं महामारी जन्य प्रकोपको पूर्वानुमान गर्ने, रोकथामका लागि प्रचार प्रसार गर्ने, औषधि उपचारको व्यवस्था मिलाउने महामारी फैलिन नदिन र स्वास्थ्य सेवा प्रवाह गर्ने सतर्कता अपनाउँदै जनशक्ति, औषधि / औजारको आवश्यक मौज्जात राख्ने लगायत तयारी अबरुद्धमा राख्ने 	<ul style="list-style-type: none"> स्वास्थ्य कार्यालय प्रादेशिक अस्पताल लगायत सर्वे स्वास्थ्य केन्द्रहरू सर्वे स्थानीय तह 	<ul style="list-style-type: none"> श्री नाथ गण, धनुषा जिल्ला प्रहरी कार्यालय, धनुषा सशस्त्र प्रहरी बल नेपाल धनुषा शौच र साधन हुने निजी क्षेत्र गैरसरकारी संस्थाहरू 	निरन्तर
७	<ul style="list-style-type: none"> राहत सामग्रीहरूको स्थानीयस्तरमा भण्डारण गर्ने, भण्डारणको अनुगमन गर्ने 	<ul style="list-style-type: none"> जिल्ला विपद् व्यवस्थापन समिति स्थानीय विपद् व्यवस्थापन समिति नेपाल रेडक्रस सोसाइटी जिल्ला शाखा, धनुषा 	<ul style="list-style-type: none"> उद्योग बाणिज्य संघ सर्वे स्थानीय तह नेपाल घरेलु तथा साना उद्योग महासंघ 	मनसून अबाधन
८	<ul style="list-style-type: none"> स्थानीय विपद् व्यवस्थापन समितिहरूलाई क्रियाशील बनाउने र विपद् व्यवस्थापन कोषहरूमा न्यूनतम रकम राख्ने 	<ul style="list-style-type: none"> जिल्ला विपद् व्यवस्थापन समिति स्थानीय विपद् व्यवस्थापन समिति 	<ul style="list-style-type: none"> नेपाल सरकार प्रदेश सरकार स्थानीय सरकार गैरसरकारी संघ संस्था एवं सानु निकायहरू निजी क्षेत्र 	निरन्तर
९	<ul style="list-style-type: none"> सुरक्षा निकाय तैनाती अबरुद्धमा राख्ने 	<ul style="list-style-type: none"> श्री नाथ गण, धनुषा जिल्ला प्रहरी कार्यालय, धनुषा सशस्त्र प्रहरी बल नेपाल धनुषा 	<ul style="list-style-type: none"> नेपाली सेना नेपाल प्रहरी सशस्त्र प्रहरी बल 	निरन्तर
१०	<ul style="list-style-type: none"> स्थानीय स्वयंसेवकहरूको गठन र परिचालन 	<ul style="list-style-type: none"> स्थानीय विपद् व्यवस्थापन समिति 	<ul style="list-style-type: none"> सर्वे राजनीतिक दल स्थानीय समुदाय 	निरन्तर
११	<ul style="list-style-type: none"> नेपाल रेडक्रस सोसाइटी जिल्ला शाखाले राहत सामग्रीहरूको भण्डारण, जनशक्ति परिचालन सहित तयारी गरेको कार्ययोजना समन्वयात्मक रूपले कार्यान्वयन गर्ने 	<ul style="list-style-type: none"> नेपाल रेडक्रस सोसाइटी जिल्ला शाखा, धनुषा 	<ul style="list-style-type: none"> जिल्ला विपद् व्यवस्थापन समिति स्थानीय विपद् व्यवस्थापन समिति राष्ट्रिय तथा अन्तरराष्ट्रिय गैरसरकारी संघ संस्थाहरू 	निरन्तर
१२	एम्बुलेन्स सेवा	नेपाल रेडक्रस सोसाइटी		निरन्तर



		सन्विकेन्द्रसंचालकसंघसंस्थागत याहमितिहलउपस्थानकर		
१३	स्वास्थ्य विधि	स्वास्थ्य कार्यालय, प्रादेशिक अस्पताल, पशु स्थायीय तह अन्तरगतका स्वास्थ्य ईकाइहरु र अन्य सेवा	जिल्ला प्रशासन कार्यालय, रेडक्रस सोसाईटी, गैर सरकारी संस्था	प्रभावित सोयम्

३ विपद् जोखिमको अवस्था

तराईमा अवस्थित रहेको यो जिल्लामा उष्ण मौसमी हावापानी पाइन्छ । गृष्म ऋतुमा तापक्रम अधिकतम ४४ डिग्री सेन्टीग्रेड भन्दा बढी र न्यूनतम १७ डिग्री सेन्टीग्रेड सम्म रहने गर्दछ । यसले गर्दा यस याममा हावा हुरी तथा आगलागीका विपद् धेरै हुन्छन् । यहा गर्मी महिनामा अति गर्मी र जाडोमा शितलहर परेको बेला अति जाडो हुने गर्दछ । यहाको औषत वर्षा १,५७३ मीलीमीटर भए तापनि वर्षायामको समयमा अत्यधिक वर्षा हुने भएकोले यस जिल्लाका प्रमुख नदीहरु कमला, जलाद,जमुनी, चारनाथ, औरही, बिगही, आदि जस्ता नदीहरुमा आउने बाढीले जनघनको निकै ठूलो क्षति गर्दछ । यसरी बाढी कटान, बाढीको विपद् र चुरेक्षेत्रमा हुने भूक्षय यस जिल्लामा प्राकृतिक र वातावरणीय विपद्लाई निम्त्याउने गर्दछ ।

यसरी यो जिल्ला प्रतिवर्ष बाढी-पहिरो, हुरी-बतास र आगलागीबाट एवं कहिले काही भूकम्प, खडेरी, असिना र पहिरोबाट पनि प्रभावित हुने गर्दछ । घना बस्ती खरको छाना भएका घर तथा जनचेतनाको कमीले गर्दा प्राय गर्मी याममा हुने आगलागीका घटनाहरुले समुदायका व्यक्तिहरु प्रभावित हुने गर्दछ । भूकम्प जस्ता विपद्हरु केही वर्षको अन्तरालमा आउने गरेका देखिन्छन् । आगलागीका घटनाहरु बाहेक २०४४, २०४८, २०५९, २०६१ र २०६४, २०७४ सालमा आएका भिषण बाढी तथा १९९०, २०४५, तथा २०७२ सालको भूकम्प धनुषाका प्रमुख प्राकृतिक विपद्हरु हुन् ।

बाढी/ पहिरो (Flood & Landslide):

हिम श्रृंखलाहरुबाट हिमस्खलन वा अतिवृष्टिका कारण नदी र नालाहरुमा साविकको भन्दा बढी (प्रशस्त) मात्रामा पानी र सो को बहाव तीव्र रुपमा आउनुको साथै यस जिल्लाको पहाडी क्षेत्रमा भूस्खलन भए आफ्नो स्थान छाडी अर्को स्थानमा झर्न र खन जान्छ । बाढी पहिरोको समस्या प्रायः प्रत्येक वर्ष जिल्लाको कुनै कुनै भेगमा भई निकै नै जनघनको क्षति गरिरहेको अवस्था छ । यस जिल्लाको उत्तर तर्फको भुभाग भावर र चुरे पर्वत श्रृंखलामा पर्ने भएको कारणले दक्षिण तर्फको समथर भूमिभन्दा फरक अथवा भिरालो छ । भिरालो भएको कारणले वर्षा याममा खरै खोलाले एकातिर यस क्षेत्रको माटोलाई बगाएर लैजान्छ भने अर्कातिर चुरे पहाडबाट बगाइ ल्याएको बालुवा गिट्टी समथर क्षेत्रको भूमिमा धुपारी दिने गर्दछ जसले गर्दा उब्जाउ भूमिहरु दिन प्रतिदिन मरुभूमिमा परिणत हुँदै गइ रहेको छ ।

आगलागी(Fire) :

यस जिल्लाका प्रायः घरहरु आपसमा जोडी बनाउनु खर वा फुसको घर छाना हुनु, घना बस्ती,जिल्लाको उत्तरी भेगमा उखुको सुकेको पात आगो जाल्ने कार्यमा प्रयोग हुनु आदि कारणले खास गरि चैत्र वैशाखमा बढी र अन्य महिनामा फाटफुट रुपमा आगलागीका घटनाहरु हुने भएको हुँदा हरेक वर्ष आगलागीको चपेटमा परेर जनघनको क्षति हुनु र जीवन अस्त व्यस्त हुनुको साथै मानवीय क्षति पनि हुने गरेको अवस्था छ ।

भूकम्प (Earthquake) :

पुर्वीभिन्न भइरहने हलचलले गर्दा पुर्वीबाहिर कुनै भागमा जमीनको सतह चर्किंदा अनुभव गरिने घका भूकम्प पनि यस जिल्लामा पटक पटक आएको इतिहास अन्तर्गत वि.सं १९९०, २०४५ तथा २०७२ सालको भूकम्पमा यस जिल्लामा निकै नै जनघनको क्षति भएको पाइन्छ ।

महामारी(Epidemic) :

धेरै व्यक्तिहरुलाई एकै समय एकै किसिमको रोग लागेमा हुने महामारी अन्तर्गत झाडापखाला, हैजा रुधा र निमोनिया जन्डीस जस्ता रोगहरु खास गरि वर्षा याम पछाडि जनचेतना र उचित व्यवस्थापनको कमीले हुने र भई रहेको अवस्था छ ।

यातायात दुर्घटना(Road Accident) :

बढ्दो शहरीकरण तथा यातायातका साधनहरुको वृद्धि र अनियन्त्रित सवारी साधनको कारणले यस जिल्लामा स-साना यातायात दुर्घटनाहरु बाट कहिलेकाही धेरै जनाको ज्यान जाने घाइते हुने घटनाहरु यस जिल्लामा वर्षेनी हुदै आइरहेको अवस्था छ ।

खडेरी र अनिकाल(Drought & Famine) :

अनावृष्टिको कारण पटक पटक यस जिल्लाले खडेरीको समस्या सामना गर्नु परेको साथै कहिले काही अनिकालको पनि सामना गर्नु परेको इतिहास यस जिल्लाको रहेको छ ।

तातो हावा :

खास गरि चैत्रदेखि जेष्ठ महिना बीच अत्यधिक गर्मीको कारणले मान्छेहरु बेहोशा र मृत्यु भएको पाइन्छ ।

आँधीवेहरी :

चैत्र वैशाखको समयमा आँधीवेहरीबाट निकै मानिसहरु घर बिहिन, मृत्यु र समाजिक संस्थाहरुमा क्षति हुने गरेको पाइन्छ ।

शीतलहर :

धिसो मौसममा शीतलहर हुने भई मानिस र पशु त्रौपाया मर्ने गरेको पाइन्छ ।

चटपाङ्ग:

वर्षा यामको समयमा चटपाङ्गबाट निकै जनघनको क्षति भइरहेको र हुने गरेको पाइन्छ ।

अन्य :

वर्तमान अवस्थामा युद्ध, सम्प्रदायिक दङ्गा र वातावरणीय प्रदुपण हुनाले विभिन्न किसिमका घटना तथा रोगहरुबाट मानिसहरु पिडित भई मानवीय क्षतिहरुको सामना गरि राख्नु परेको छ ।

३.१ कानूनी,नीतिगत तथा संस्थागत व्यवस्थापन

विद्यमान कानूनी तथा नीतिगत व्यवस्था नेपालको संविधानले प्राकृतिक साधन स्रोतको संरक्षण, संवर्द्धन र उपयोग सम्बन्धी नीति अन्तर्गत जलउत्पन्न प्रकोप नियन्त्रण र नदीको व्यवस्थापन गर्दै दिगो र भरपर्दो सिंचाईको विकास गर्ने तथा प्राकृतिक प्रकोपबाट हुने जोखिम न्यूनीकरण गर्न पूर्वसूचना, तयारी उद्धार राहत एवं पुर्नस्थापना गर्ने नीति अवलम्बन गरेको छ । संविधानको अनुसूची ७ मा प्राकृतिक तथा गैर प्राकृतिक विपद् पूर्वतयारी, उद्धार तथा राहत र पुनर्लाभ कार्यलाई संघ र प्रदेशको साझा अधिकारको सूचीमा सूचीकृत गरेको छ । यसै गरी विपद् व्यवस्थापनलाई अनुसूची ८ मा स्थानीय तहको एकल अधिकारको सूचीमा समेटेको छ भने अनुसूची ९ मा संघ, प्रदेश र स्थानीय तहको साझा अधिकारको सूचीमा राखेको छ ।



दैवी प्रकोप (उद्धार) ऐन, २०३९ कार्यान्वयन भए सँगै नेपालमा विपद् व्यवस्थापन सम्बन्धी संस्थागत कार्यको थालनी भएको । यस ऐनले गृह मन्त्रालयलाई विपद् पश्चातको उद्धार तथा राहत मार्फत जनधनको सुरक्षा गर्ने कार्यको समन्वय गर्न केन्द्रीय निकायको रूपमा स्थापित गरेको । यसै गरी अन्य मन्त्रालय, विभाग, प्रतिष्ठान, विकास साझेदार, संयुक्त राष्ट्र संघीय निकाय अन्तर्राष्ट्रिय मानवीय सहयोग निकायहरू, गैर सरकारी संस्थाहरू र नागरिक समाजलाई सहयोगीको रूपमा तय गरेको । ऐनले नीति निर्माण र कार्यान्वयन गर्न केन्द्रीय स्तरमा केन्द्रीय दैवी प्रकोप उद्धार समिति र समन्वय एवं कार्यान्वयनका लागि क्षेत्रीय, जिल्ला र स्थानीय स्तरमा दैवी प्रकोप उद्धार समितिहरू गठनका लागि अधिकार प्रदान गरेको थियो ।

अन्तर्राष्ट्रिय स्तरमा गरिएका पहलहरूको परिमाण स्वरूप सन् २००५ मा आत्मसात गरिएको ह्योगो कार्यढाँचा सँगै नेपालको विपद् व्यवस्थापनको अवधारणा विपद् जोखिम न्यूनीकरण तर्फ विकसित भइरहेको छ । यसै सन्दर्भमा विपद् जोखिम व्यवस्थापन राष्ट्रिय रणनीति, २०६६ ले विपद् जोखिम न्यूनीकरणका लागि पाँच वटा प्राथमिकता प्राप्त क्षेत्रहरू पहिचान गरी उत्थानशील समुदायको विकास गर्ने उद्देश्य लिएको छ । यस रणनीतिले ह्योगो कार्यढाँचा २००५/२०१५ मा अपेक्षा गरिए जस्तै विपद् उत्थानशील नेपाल बनाउने सोच प्रस्तुत गर्‍यो । यसले क्षेत्रगत विकास योजना निर्माण र कार्यान्वयन प्रक्रियामा विपद् जोखिम न्यूनीकरणलाई मूलप्रवाहीकरण गर्न अभिप्रेरित गर्नुका साथै संस्थागत संयन्त्र विकास र सुदृढीकरण गर्न, क्षमता अभिवृद्धि गर्न, आपतलीन पूर्वतयारी, प्रतिकार्य तथा पुनर्लाभ कार्यक्रमलाई प्रभावकारी बनाउन प्रोत्साहित गरेको छ ।

सेन्डाई कार्यढाँचा २०१५ ले चार वटा प्राथमिकता क्षेत्रहरू तोकी विपद् व्यवस्थापनमा समाजका सबै तहको सहभागितालाई सुनिश्चित गर्दै विपद् उत्थानशील समुदाय र राष्ट्रको विकास गर्ने लक्ष्य लिएको छ । नेपालले पनि अन्तर्राष्ट्रिय प्रतिबद्धता, विगतका विपद्हरूको अनुभवहरू एवं नेपालको संविधान बमोजिम विपद् जोखिम न्यूनीकरण तथा व्यवस्थापन ऐन, २०७४ कार्यान्वयनमा ल्याएको छ । यस ऐनले विपद् जोखिम न्यूनीकरण तथा व्यवस्थापनका समग्र पक्षहरूलाई समेटेको छ । विपद् व्यवस्थापनका लागि एक विशिष्टीकृत निकायको रूपमा राष्ट्रिय विपद् जोखिम न्यूनीकरण तथा व्यवस्थापन प्राधिकरणको व्यवस्था गर्नुका साथै संघ, प्रदेश र स्थानीय तहको कार्य एवं जिम्मेवारीलाई स्पष्ट गरेको छ ।

भू तथा जलाधार संरक्षण ऐन, २०३९ मा चाही, पहिरो भू-क्षय जस्ता प्राकृतिक प्रकोपको नियन्त्रण गरी भू तथा जलाधार संरक्षण गर्ने सम्बन्धमा कानूनी व्यवस्था गरिएको छ । जलस्रोत ऐन, २०४९ मा जलस्रोतको उपयोग गर्दा भू-क्षय, चाही, पहिरो वा पस्तै अरु कारणद्वारा बातावरणमा उल्लेखनीय प्रतिकूल असर नपर्ने गरी गर्नुपर्ने व्यवस्था छ ।

स्थानीय सरकार सञ्चालन ऐन, २०७४मा स्थानीय सरकार सञ्चालन ऐन, २०७४ को दफा ११ को उपदफा २ (न) ले गाउँपालिका तथा नगरपालिकाको काम, कर्तव्य र अधिकार भित्र विपद् व्यवस्थापन सम्बन्धी सबै चरणका कार्यहरू समावेश गरेको छ । यस ऐनले राष्ट्रिय भवन संहिता तथा मापदण्ड बमोजिम भवन निर्माण अनुमति, अनुगमन र नियमनका सम्बन्धी कार्यहरूका साथै सुरक्षित वस्ती विकास सम्बन्धी नीति, योजना, कार्यक्रम तर्जुमा, कार्यान्वयन अनुगमन, नियमन र मूल्याङ्कन आदि कार्यलाई समेत गाउँपालिका तथा नगरपालिकाको काम, कर्तव्य र अधिकार भित्र समेटेको छ । यसै गरी भवन ऐन, २०५५ ले भूकम्प, आगलागी तथा अन्य दैवी प्रकोपबाट भवनहरूमा पर्न सक्ने क्षतिलाई यथासम्भव कम गर्न भवन निर्माण कार्यलाई नियमित गराउन भवन निर्माण व्यवस्था सुदृढीकरण समिति गठनको व्यवस्था गरेको छ ।

राष्ट्रिय कृषि नीति, २०६१, ले प्राकृतिक श्रोत, वातावरण र जैविक विविधताको संरक्षण, सम्बर्द्धन एवं सदुपयोग गर्ने उद्देश्य लिएको थियो । यसमा प्राकृतिक प्रकोप, अतिवृष्टि, अनावृष्टि, रोग, कीरा एवं अन्य



दैवी प्रकोपहरूको आंकलन र कृषि राहत परिचालनका लागि निगरानी प्रणाली स्थापित गरी क्रियाशील राखिने उल्लेख गरिएको थियो । हाल कार्यान्वयनमा रहेको कृषि विकास रणनीति (२०७२-२०९२) ले किसानहरूलाई जलवायु परिवर्तन र विपद् उत्पादनशिल बनाउँन मौसम तथा जलवायु पूर्वसूचना प्रणालीको स्थापना, सुदृढता र पानी खप्न सक्ने जातको अनुसन्धान, किसान कल्याणकारी कोषको स्थापना, कृषि बीमाको प्रबर्द्धन, खाद्य, विउ र स्याउलाको भण्डारण व्यवस्था, पूर्वतयारी र प्रतिकार्य कोषको स्थापना आदि क्रियाकलापहरूलाई प्राथमिकतामा राखेको छ ।

उद्योग नीति, २०६७ ले उद्योग व्यवसायमा आगलागीबाट हुने जोखिम कम गर्न स्थानीय गाउँ/नगरपालिकासँगको समन्वयमा औद्योगिक क्षेत्र र कोरिडोरमा आधुनिक आरूण यन्त्रको व्यवस्था गर्ने तथा कुनै प्राकृतिक विपत्ति र सामाजिक सेवामा उद्योगले दिने अनुदान वा सहयोगमा आय कर छुट दिने व्यवस्था गरेको छ ।

जिल्ला विपद् पूर्वतयारी तथा प्रतिकार्य योजना तर्जुमा मार्गदर्शन, २०६७ ले जिल्ला तहमा विपद् पूर्वतयारी तथा प्रतिकार्य योजना तर्जुमा प्रकृत्यामा संलग्न सबै सरकारी निकायहरू, रेडक्रस, राष्ट्रिय/अन्तर्राष्ट्रिय गैरसरकारी संस्थाहरू र संयुक्त राष्ट्रसंघीय निकायहरूलाई स्पष्ट जिम्मेवारी दिएको छ । यसको आधारमा सबै जिल्लाहरूमा विपद् पूर्वतयारी तथा प्रतिकार्य योजना तर्जुमा गरी लागू गरी नकिएको छ । नेपाल सडक सुरक्षा कार्ययोजना (२०७०-२०७७) ले सुरक्षित सडक पूर्वाधार र सेवाहरूको व्यवस्था तथा दुर्घटना पश्चात प्रभावकारी प्रतिकार्य मार्फत जनघन तथा आर्थिक क्षति कम गर्ने सौच राखेको छ । यस कार्ययोजनाले सडक सुरक्षा व्यवस्थापन, सुरक्षित सडक तथा आवागमन, सुरक्षित सवारी साधन, सुरक्षित सडक प्रयोगकर्ता र दुर्घटना पश्चात प्रतिकार्य जस्ता पाँच आधार स्तम्भहरू अन्तर्गत विभिन्न क्रियाकलापहरू तय गरेको छ ।

राष्ट्रिय विपद् प्रतिकार्य कार्यढाँचा, २०७० ले विपद् पूर्वतयारी र विपद् पछिको खोज, उद्धार र राहत लाई व्यवस्थित तुल्याउन, जिम्मेवारीको बाँडफाँड गर्न र समन्वयलाई प्रभावकारी बनाउन स्पष्ट व्यवस्था गरेको छ । यस अन्तर्गत प्रतिकार्यका लागि अन्तर ्राष्ट्रिय सहयोगको अपिल गर्ने प्रक्रिया र त्यसको जिम्मेवारी, त्यसका लागि ध्यान दिनु पर्ने पक्ष, अन्तर्राष्ट्रिय सहायताको समन्वयका कुराहरूलाई पनि उक्त कार्यढाँचाले व्यवस्थित गरेको छ । उक्त कार्यढाँचाले आपत्कालीन समयमा निकायगत समन्वयका लागि विपय क्षेत्रगत समूहको प्रावधान, विपद् सूचना संकलन र प्रभावको संयन्त्र र त्यसको परिचालनको पक्षमा पनि स्पष्ट व्यवस्था गरेको छ । विपद् पछिका विभिन्न समय अवधिको प्राथमिकता युक्त कामको पहिचान गर्दै विपद् पछि गर्नुपर्ने कामको पहिचान र जिम्मेवारीको विभाजन पनि गरेको छ ।

यसका अलावा पूर्व तयारी, प्रतिकार्य र पुनर्लाभका कामलाई निर्देशित गर्न अन्य केही नियमावली वा निर्देशिकाहरू पनि प्रयोगमा छन् । ती मध्ये खोज तथा उद्धारका लागि राष्ट्रिय रणनीतिक कार्ययोजना, २०७१, प्रकोप पीडित उद्धार र राहतसम्बन्धी मापदण्ड, २०६४, विपद् पीडित पुनर्वास संचालन कार्यविधि, २०७१, प्रधानमन्त्री दैवी प्रकोप उद्धार कोष संचालन नियमावली, २०६३, विपद् पश्चात्को राव व्यवस्थापन सम्बन्धी मार्गदर्शन, २०६८, प्रकोप पीडित उद्धार र राहत सम्बन्धी मापदण्ड, २०६४, काठमाण्डौ उपत्यकामा ८३ वटा खुल्ला क्षेत्र कायम गर्ने नेपाल सरकारको निर्णय, २०६९, विपद् पीडित पुनर्वास संचालन कार्यविधि, २०७१, र आरूणयन्त्र संचालन तथा व्यवस्थापन कार्यविधि, २०६७ मुख्य कानूनी व्यवस्थाका रूपमा रहेका छन् ।

राष्ट्रिय स्वास्थ्य नीति, २०७१ ले जलवायु परिवर्तनबाट पर्ने स्वास्थ्य सम्बन्धी नकारात्मक असरको सम्बोधनका लागि समष्टिगत व्यवस्थापन गर्न राष्ट्रिय संजाल तथा संयन्त्र एवं अवसरको समुचित प्रयोग गर्दै बहुपक्षीय कार्ययोजना बनाई सरोकारवाला सम्पूर्ण निकायसँग सहकार्य गर्ने एवं पशुपक्षी तथा कीटहरूबाट



मानिसमा सन् रोगहरूको व्यवस्थापनका लागि सरोकारवाला निकायहरूसँग प्रभावकारी समन्वय सहकार्यको समुचित व्यवस्था गर्ने नीति तय गरेको छ ।

राष्ट्रिय पुनर्निर्माण तथा पुनर्स्थापना नीति, २०७२ ले विपद् पश्चातको पुनर्लाभ, पुनर्निर्माण र पुनर्स्थापना कार्यको लागि नीतिगत मार्गदर्शन गर्दछ । २०७२ साल वैशाखको भूकम्पले क्षति पुऱ्याएका भौतिक संरचनाहरू र बस्तीहरू पुनर्निर्माण गर्न, पुनर्निर्माण तथा पुनःस्थापना कार्यक्रमको कार्यान्वयन योजना निर्माण र समन्वय गर्न राष्ट्रिय पुनर्निर्माण प्राधिकरण स्थापना भएको छ ।

जल उत्पन्न प्रकोप व्यवस्थापन नीति, २०७२ ले बाढी पहिरो जस्ता जल उत्पन्न प्रकोपहरूको संरचनागत तथा गैर संरचनागत प्रविधिबाट रोकथाम गरी सो बाढ हुन सक्ने जनघनको क्षति न्यूनीकरण गर्न र नदी, जलाधार क्षेत्र तथा जलजन्य पर्यावरणको संरक्षण गरी प्राकृतिक श्रोत साधन एवं खानेपानी, जल परिवहन, सिंचाई, स्थल यातायात आदि जस्ता पूर्वाधारका उपयोगितालाई दिगो बनाउन विभिन्न नीतिहरू प्रस्तुत गरेको छ ।

राष्ट्रिय शहरी विकास रणनीति, २०७३ ले सन्तुलित र समृद्ध शहरी भविष्यको लागि उत्थानशीलतालाई पाँच मार्गदर्शक सिद्धान्तहरू मध्ये एक मानेको छ । यस रणनीतिले विपद् जोखिम अनुकूलित शहर र समुदाय निर्माणका लागि उत्थानशीलतालाई शहरी प्रणाली र समुदायको योजना निर्माण तथा विकासमा एकीकृत गर्न जोड दिएको छ ।

सन् २०१५ सेप्टेम्बरमा संयुक्त राष्ट्र संघका १९३ सदस्य राष्ट्रहरूले सन् २०३० सम्मका लागि दिगो विकास लक्ष्यहरू पारित गरेका छन् । नेपाल सरकारले देशको समावेशी दीर्घकालीन विकासका लागि उक्त लक्ष्यहरूलाई आत्मासात गरेको छ । विपद् जोखिम न्यूनीकरणका कार्यहरूले दिगो विकास लक्ष्यहरू २, ३, ६, ९, ११, १३ र १५ हासिल गर्न प्रत्यक्ष सहयोग पुऱ्याउने छन् ।

नेपाल सरकारले चरम जलवायु घटना र जलवायु परिवर्तनको असरलाई सम्बोधन गर्न अनुकूलनका कार्यहरू कार्यान्वयन गर्न र जलवायु परिवर्तनलाई स्थानीय विकास योजनाहरूसँग एकीकृत गर्न जलवायु परिवर्तन नीति, २०६७, राष्ट्रिय अनुकूलन कार्यक्रम, २०६७ तथा स्थानीय अनुकूलन कार्य योजनाको राष्ट्रिय संरचना, २०६८ तयार गरी लागू गरेको छ । जलवायु परिवर्तन नीतिमा हिमनदी तथा हिमतालहरूको अघावधिक स्थिति अध्ययन गरी जोखिमपूर्ण हिमतालहरूमा प्राथमिकताको आधारमा प्रतिकूल प्रभाव न्यूनीकरणका उपायहरूको अवलम्बन गर्ने गराउने, जलवायु परिवर्तनबाट सिर्जित जल-उत्पन्न प्रकोप एवम् जोखिमको पूर्वानुमान गर्दै पूर्व सूचना दिन तथा रोकथामका उपायहरूको अवलम्बन गर्न आवश्यक संयन्त्रको विकास तथा कार्यान्वयन गरी तिनकोे नियमित निरीक्षण तथा कार्य क्षमता सुदृढ गर्ने विषयहरू समावेश छन् ।

सन् २०१६ अक्टोबरमा आवास र दिगो शहरी विकासको लागि संयुक्त राष्ट्र सम्मेलन (Habitat III) मा अवलम्बन गरिएको नयाँ शहरी एजेन्डाले पनि विपद् जोखिम न्यूनीकरण तथा व्यवस्थापन अपनाउने र कार्यान्वयन गर्ने, सडकको अवस्था कम गर्ने, प्राकृतिक तथा मानव सिर्जित प्रकोपमा उत्थानशीलता एवं प्रतिकार्य क्षमता निर्माण गर्ने र जलवायु परिवर्तन न्यूनीकरण तथा अनुकूलनलाई बढावा दिने शहरहरूको परिकल्पना गरेको छ ।

सन् २०१५ मार्चमा संयुक्त राष्ट्र संघका १८७ सदस्य राष्ट्रहरूले तेस्रो विश्व विपद् न्यूनीकरण सम्मेलनमा विपद् जोखिम न्यूनीकरणका लागि सेन्डाइ कार्यढाँचा २०१५ - २०३० अवलम्बन गरेका छन् । यसले विपद् जोखिम तथा क्षतिको न्यूनीकरणका लागि चारवटा प्राथमिकता प्राप्त क्षेत्रहरू तथा सात विश्वव्यापी लक्ष्यहरू निर्धारण गरेको छ । नेपालले पनि विपद् जोखिम न्यूनीकरणका लागि सेन्डाइ कार्य ढाँचाको पक्ष राष्ट्र भएकोले यस विपद् जोखिम न्यूनीकरण राष्ट्रिय रणनीतिक कार्ययोजना २०१८-२०३० तयार गरेको छ ।



३.२ विद्यमान संरचना

विपद् जोखिम न्यूनीकरण तथा व्यवस्थापन ऐन, २०७४ (प्रथम संशोधन, २०७५) ले विपद् जोखिम न्यूनीकरण तथा व्यवस्थापनका लागि राष्ट्रिय विपद् जोखिम न्यूनीकरण तथा व्यवस्थापन प्राधिकरणको व्यवस्था गरेको छ । यो ऐनले संघ प्रदेश र स्थानीय तहमा देहायका संरचनाको व्यवस्था गरेको छ ।

- विपद् जोखिम न्यूनीकरण तथा व्यवस्थापन राष्ट्रिय परिपद्
- विपद् जोखिम न्यूनीकरण तथा व्यवस्थापन कार्यकारी समिति
- राष्ट्रिय विपद् जोखिम न्यूनीकरण तथा व्यवस्थापन प्राधिकरण
- प्रदेश विपद् व्यवस्थापन परिपद्
- प्रदेश विपद् व्यवस्थापन कार्यकारी समिति
- जिल्ला विपद् व्यवस्थापन समिति
- स्थानीय विपद् व्यवस्थापन समिति

यसका साथै उक्त ऐनले राष्ट्रिय आपत्कालीन कार्यसञ्चालन केन्द्र, प्रदेश आपत्कालीन कार्यसञ्चालन केन्द्र, जिल्ला आपत्कालीन कार्यसञ्चालन केन्द्र र स्थानीय आपत्कालीन कार्यसञ्चालन केन्द्रकोसमेत व्यवस्था गरेको छ । स्थानीय सरकार सञ्चालन ऐन, २०७४ तथा संवैधानिक व्यवस्था अनुसार प्रदेश तथा स्थानीय तहका सरकारहरूले पनि विपद् व्यवस्थापन सम्बन्धी कानुनी तथा संस्थागत संरचना तयार गरेका संदर्भमा समेत यी मार्गदर्शनहरू उपयोगी हुने अपेक्षा गरिएको छ ।

प्रकोप श्रेणीकरण

प्रकोप	वाडी	आगलागी	सडक दुर्घटना	शितलहर	चट्याङ
वाडी	*	वाडी	वाडी	वाडी	वाडी
आगलागी	*	*	आगलागी	आगलागी	आगलागी
सडक दुर्घटना	*	*	*	शितलहर	सडक दुर्घटना
शितलहर	*	*	*	*	शितलहर
चट्याङ	*	*	*	*	चट्याङ

१. वाडी २. आगलागी ३. शितलहर ४. सडक दुर्घटना ५. चट्याङ

आ.व. २०७९/०८० विपद्का घटनाका विवरण

S.No.	VDC/Municipality	Ward No.	Incident Place	Incident Date	Incident	Total Death	Affected Family	Estimated Loss
1	Ganeshmancharnath Municipality	3		7/19/2022	Fire	0	1	13000
2	Janaknandini Rural Municipality	1	Inaruwa	7/23/2022	Fire	0	0	
3	Mithila Municipality	6	Dhalkewar	7/29/2022	Fire	0	1	10000

4	Nagrajn Municipality	4	Phulgama	8/1/2022	Fire	0	1	
5	Janakpur Submetropolitan City	8	Dasarathnager	8/10/2022	Fire	0	1	
6	Janakpur Submetropolitan City	14		8/14/2022	Fire	0	1	
7	Janakpur Submetropolitan City	7		9/5/2022	Fire	0	2	
8	Janakpur Submetropolitan City	16	Kapileswar	9/11/2022	Fire	0	1	
9	Laxminiya Rural Municipality	1	Sohani	9/16/2022	Fire	0	1	200000
10	Mithila Municipality	6	Dhalkewar	10/2/2022	Fire	0	0	
11	Janakpur Submetropolitan City	2	Kadamchok	10/4/2022	Fire	0	1	
12	Laxminiya Rural Municipality	6	Bagewa	10/7/2022	Fire	0	1	
13	Nagrajn Municipality	3	Rambadh	10/14/2022	Fire	0	1	70000
14	Sabala Municipality	12	Toki	10/25/2022	Fire	0	1	92720
15	Kshireshwornath Municipality	4	Chandrapur	10/26/2022	Fire	0	1	5000
16	Dhanauji Rural Municipality	3	Katalya	10/30/2022	Fire	0	1	
17	Dhanauji Rural Municipality	4	Bhadariya	10/30/2022	Fire	1	1	
18	Dhanushadham Municipality	4	Laxminiya	11/13/2022	Fire	0	1	450000
19	Janakpur Submetropolitan City	17	Tetariya Bajar	11/16/2022	Fire	0	1	80000
20	Aurahi Rural Municipality	3		11/22/2022	Fire	0	1	
21	Kamalasiddhidatri Rural Municipality	3	Lagma	11/23/2022	Fire	1	1	
22	Janaknandini Rural Municipality	6	Kathal	12/2/2022	Fire	0	1	60000
23	Janakpur Submetropolitan City	2		12/4/2022	Fire	0	1	100000
24	Janaknandini Rural Municipality	12	Siks	12/4/2022	Fire	0	3	270000
25	Janakpur Submetropolitan City	17	Kanakpatti	12/6/2022	Fire	0	3	15000
26	Kshireshwornath Municipality	9	Ichhapur	12/6/2022	Fire	0	1	15500
27	Kshireshwornath Municipality	7	Sukumbasitole	12/6/2022	Fire	0	1	50000
28	Janakpur Submetropolitan City	3	Janakchowk	12/8/2022	Fire	0	2	350000
29	Kshireshwornath Municipality	5	Mahendranagar	12/8/2022	Fire	0	2	150000



30	Janakpur Submetropolitan City	17	Tattariya Tole	12/8/2022	Fire	0	1	38000
31	Janakpur Submetropolitan City	7		12/9/2022	Fire	1	1	
32	Bateshwar Rural Municipality	5	Birtole	12/11/2022	Fire	0	1	20000
33	Shahidnagar Municipality	2	Matauna	12/11/2022	Fire	0	1	130000
34	Sabaila Municipality	9	Sarbajanik	12/13/2022	Fire	0	1	10000
35	Janakpur Submetropolitan City	7		12/14/2022	Fire	0	1	40000
36	Garshmanchamath Municipality	2	Judibajar	12/20/2022	Fire	0	1	700000
37	Mithila Municipality	3	Hariharpur	12/22/2022	Fire	0	1	
38	Mithilabihari Municipality	7		12/22/2022	Fire	0	1	200000
39	Janakpur Submetropolitan City	12	hanumanna gar	12/23/2022	Fire	0	1	40000
40	Shahidnagar Municipality	1	BalaBakhar	12/25/2022	Fire	0	1	50000
41	Janakpur Submetropolitan City	25		12/31/2022	Fire	0	1	
42	Sabaila Municipality	17		1/1/2023	Fire	0	1	160000
43	Kshireshwornath Municipality	10	Harsar	1/2/2023	Fire	0	1	100000
44	Janakpur Submetropolitan City	12	hanumanna gar	1/3/2023	Fire	0	1	
45	Dhanushadham Municipality	5	Nausaya	1/4/2023	Fire	0	1	40000
46	Dhanushadham Municipality	5	Nause	1/5/2023	Fire	0	1	
47	Hansapur Municipality	8	Bhutahi	1/6/2023	Fire	0	-1	
48	Dhanushadham Municipality	6	Haripur	1/6/2023	Fire	0	1	
49	Janakpur Submetropolitan City	8	Ranipati	1/6/2023	Fire	0	1	950000
50	Janakpur Submetropolitan City	19	Bengapipara di	1/7/2023	Fire	0	1	200000
51	Sabaila Municipality	9	Kushamaha	1/8/2023	Fire	0	1	20000
52	Janakpur Submetropolitan City	1		1/8/2023	Fire	0	1	
53	Mithila Municipality	1		1/9/2023	Fire	0	1	
54	Mithila Municipality	3	Hariharpur	1/11/2023	Fire	0	1	
55	Dhanushadham Municipality	1	Hasaharo	1/12/2023	Fire	0	1	500000
56	Janakpur Submetropolitan City	1	Dharmawan	1/13/2023	Fire	0	1	



57	Janakpur Submetropolitan City	13		1/14/2023	Fire	0	1	
58	Dhanauji Rural Municipality	1	Laukhari	1/14/2023	Fire	0	1	475003
59	Janakpur Submetropolitan City	8	Ramnand chok	1/16/2023	Fire	0	1	50000
60	Bideha Municipality	8	Kachuri	1/16/2023	Fire	0	1	50000
61	Janakpur Submetropolitan City	7	Buspark	1/17/2023	Fire	0	1	
62	Nagrajn Municipality	5		1/20/2023	Fire	0	1	5000
63	Nagrajn Municipality	5		1/20/2023	Fire	0	1	5000
64	Mithila Municipality	6	Dhalkebar	1/20/2023	Fire	0	1	30000
65	Bideha Municipality	2		1/25/2023	Fire	0	5	100000
66	Kshireshwornath Municipality	5	Mahendranagar	1/26/2023	Fire	1	1	
67	Mithila Municipality	6	Pathara	1/27/2023	Fire	0	1	50000
68	Mithila Municipality	7	Dalkebar	1/28/2023	Fire	0	1	30000
69	Laxminiya Rural Municipality	5	Baniniya	1/29/2023	Fire	0	1	10000
70	Laxminiya Rural Municipality	7		1/30/2023	Fire	0	1	10000
71	Laxminiya Rural Municipality	3	Gajariya	2/1/2023	Fire	0	1	
72	Shahidnagar Municipality	4	Nanupatti	2/2/2023	Fire	1	1	
73	Shahidnagar Municipality	4	Nanupatti	2/7/2023	Fire	0	-1	15000
74	Janakpur Submetropolitan City	21	Kurtha	2/9/2023	Fire	1	1	
75	Hansapur Municipality	5	Suganikas	2/10/2023	Fire	1	1	
76	Ganeshmancharnath Municipality	6	Godar	2/11/2023	Fire	0	1	50000
77	Kshireshwornath Municipality	4	chandrapur	2/12/2023	Fire	0	1	8000
78	Dhanushadham Municipality	6	Maaltol	2/13/2023	Forest Fire	0	0	
79	Bideha Municipality	8		2/15/2023	Fire	0	1	20000
80	Janakpur Submetropolitan City	1	Sahid Chowk	2/18/2023	Fire	0	2	
81	Janakpur Submetropolitan City	4	Bhairav Chowk	2/23/2023	Fire	0	1	
82	Bideha Municipality	3	Karmahi	2/24/2023	Fire	0	1	
83	Mithila Municipality	4	Pussalpur	2/24/2023	Forest Fire	0	0	
84	Mithila Municipality	1	Naya Basti	2/26/2023	Fire	0	1	120000
85	Laxminiya Rural Municipality	4	Sapahi	3/1/2023	Fire	0	2	50000
86	Bideha Municipality	2		3/2/2023	Fire	0	3	40000



87	Shahidnagar Municipality	1	Kumkaran	3/2/2023	Fire	0	1	254000
88	Mithilabihari Municipality	8	Kachuri	3/3/2023	Fire	0	1	25000
89	Nagraj Municipality	1		3/6/2023	Fire	0	1	50000
90	Kamalasiddhidatri Rural Municipality	6	Madaan	3/7/2023	Fire	0	1	205000
91	Sabaila Municipality	5	Makhanaha Tole	3/7/2023	Fire	0	4	40000
92	Mithilabihari Municipality	7	Tarapatti	3/7/2023	Fire	0	1	15000
93	Kamalasiddhidatri Rural Municipality	3	Lagma Hanuman Chowk	3/7/2023	Fire	0	1	15000
94	Janakpur Submetropolitan City	5		3/7/2023	Fire	0	2	25000
95	Kshreshwornath Municipality	5	Sakhuwa	3/8/2023	Fire	0	1	6000000
96	Sabaila Municipality	3		3/8/2023	Fire	0	1	400000
97	Laxminiya Rural Municipality	5	Baniniya	3/10/2023	Fire	0	2	20000
98	Mithilabihari Municipality	3	Katanlyapul	3/10/2023	Fire	0	6	100000
99	Mithila Municipality	10	Lalghad	3/10/2023	Forest Fire	0	1	
100	Mithila Municipality	5	Bishrampur	3/12/2023	Fire	0	1	40000
101	Kamalasiddhidatri Rural Municipality	9	Dubarkot	3/13/2023	Fire	0	1	80000
102	Mithila Municipality	3	Hariharpur	3/13/2023	Fire	0	1	
103	Aurahi Rural Municipality	4	Mushhari	3/14/2023	Fire	0	7	27000
104	Mithila Municipality	9	Danda Tole	3/15/2023	Fire	0	3	
105	Sabaila Municipality	3	Sabaila	3/16/2023	Fire	0	2	510000
106	Ganeshmancharnath Municipality	1		3/22/2023	Fire	0	1	80000
107	Ganeshmancharnath Municipality	4	Birendrabazar	3/26/2023	Fire	0	2	
108	Janakpur Submetropolitan City	6	Maltole	3/26/2023	Forest Fire	0	0	
109	Kamalasiddhidatri Rural Municipality	9	Dubarkot	3/27/2023	Fire	0	1	550000
110	Dhanauji Rural Municipality	2		3/28/2023	Fire	0	1	50000
111	Janaknandini Rural Municipality	2	Balaha	3/28/2023	Fire	0	1	500000
112	Janaknandini Rural Municipality	6	Narshi Tole	3/29/2023	Fire	0	1	50000
113	Dhanushadham Municipality	6	Maltole	3/29/2023	Forest Fire	0	0	
114	Bideha Municipality	3		3/30/2023	Fire	0	4	20000



115	Mithila Municipality	3	Mithilleshwar	4/2/2023	Fire	0	1	
116	Janakpur Submetropolitan City	4		4/3/2023	Fire	0	1	
117	Janakpur Submetropolitan City	12		4/6/2023	Fire	0	1	10000
118	Laxminiya Rural Municipality	3	Gakariya	4/6/2023	Fire	0	1	
119	Janakpur Submetropolitan City	23	Bela	4/8/2023	Fire	0	1	5000000
120	Janakpur Submetropolitan City	19	Gadhikuti	4/8/2023	Fire	0	1	10000
121	Dhanushadham Municipality	8	Keshar Kuti	4/10/2023	Fire	0	4	
122	Kshireshwornath Municipality	2	Ramdaiya	4/10/2023	Fire	0	1	
123	Janakpur Submetropolitan City	23	Bindha	4/10/2023	Fire	0	1	10000
124	Dhanushadham Municipality	3		4/10/2023	Forest Fire	0	0	
125	Janakpur Submetropolitan City	17	Katrait	4/11/2023	Fire	0	1	350000
126	Mithila Municipality	5		4/12/2023	Fire	0	1	150000
127	Shahidnagar Municipality	1	Kumbhakarna	4/12/2023	Fire	0	1	30000
128	Janakpur Submetropolitan City	14		4/13/2023	Fire	0	4	
129	Dhanushadham Municipality	9		4/17/2023	Fire	0	0	
130	Bideha Municipality	3		4/21/2023	Fire	0	3	20000
131	Mithila Municipality	6	Dhalkebar	4/23/2023	Fire	0	4	
132	Sabaila Municipality	8	Thila	4/24/2023	Fire	0	2	10000
133	Janakpur Submetropolitan City	11	Laxman Akhada	4/25/2023	Fire	0	1	55500
134	Sabaila Municipality	13	Kiratpur	4/25/2023	Fire	0	3	975000
135	Janakpur Submetropolitan City	4	Katariyachauri	4/27/2023	Fire	0	2	270000
136	Janakpur Submetropolitan City	23	Bindi	4/27/2023	Fire	0	1	20000
137	Shahidnagar Municipality	1	Naya Tole Chiraiya	5/3/2023	Fire	0	1	350000
138	Dhanushadham Municipality	9	Dharapani	5/4/2023	Fire	0	1	80000
139	Kshireshwornath Municipality	7	Chauki Tole	5/5/2023	Fire	0	1	20000
140	Shahidnagar Municipality	7	Dhabaudi Yadav Tole	5/5/2023	Fire	0	4	142000



141	Dhanushadhram Municipality	6	Maitole	5/6/2023	Fire	0	1	500000
142	Janakpur Submetropolitan City	12	Kuwa	5/6/2023	Fire	0	1	10000
143	Kamalasiddhidatri Rural Municipality	8	Bisharbhora	5/7/2023	Fire	0	2	30000
144	Janakpur Submetropolitan City	24	Basaiya Tole	5/8/2023	Fire	0	2	400000
145	Dhanauji Rural Municipality	2	Chamartoli	5/10/2023	Fire	0	1	35000
146	Janakpur Submetropolitan City	7	Musahari Tole	5/11/2023	Fire	0	1	100000
147	Kamalasiddhidatri Rural Municipality	8	Harine	5/11/2023	Fire	0	1	250000
148	Sabaila Municipality	4	Paterwa	5/11/2023	Forest Fire	0	0	
149	Janakpur Submetropolitan City	12	Bispatti	5/13/2023	Fire	0	1	35000
150	Aurehi Rural Municipality	2		5/13/2023	Fire	0	2	15000
151	Bideha Municipality	8		5/14/2023	Wind storm	0	1	950000
152	Nagrain Municipality	3		5/14/2023	Wind storm	0	1	70000
153	Khireswomath Municipality	3	Kumraul	5/14/2023	Wind storm	0	1	
154	Kamalasiddhidatri Rural Municipality	4	Bintole	5/14/2023	Wind storm	0	1	200000
155	Janakpur Submetropolitan City	23	Bindahi Chowk	5/17/2023	Fire	0	1	300000
156	Janakpur Submetropolitan City	23	Busbitti	5/18/2023	Fire	0	0	30000
157	Mithila Municipality	5	Laliya	5/18/2023	Fire	0	1	350000
158	Janakpur Submetropolitan City	4		5/24/2023	Fire	0	0	
159	Mukhiyapattimesaharimiya Rural Municipality	4	Khatbaya Tole	5/26/2023	Fire	0	1	213000
160	Janakpur Submetropolitan City	1	Okil Tole	5/28/2023	Fire	0	2	100000
161	Khireswomath Municipality	10	Gopalpur	5/29/2023	Fire	0	2	30000
162	Mithila Municipality	11	Tulasi	6/2/2023	Fire	0	1	150000
163	Mithila Municipality	11	Tulasi	6/2/2023	Fire	0	1	150000
164	Sabaila Municipality	1	Mushari Tole	6/4/2023	Fire	0	1	600000
165	Khireswomath Municipality	7		6/5/2023	Fire	0	1	100000
166	Ganeshmanchamath Municipality	4	Darida Tole	6/7/2023	Fire	0	1	200000
167	Sabaila Municipality	6	Govindapur	6/9/2023	Fire	0	2	80000



			Toile					
168	Dhanauji Rural Municipality	3	Kataiya Toile	6/9/2023	Fire	0	1	100000
169	Dhanushadharm Municipality	6	Haripur	6/11/2023	Fire	0	1	400000
170	Janakpur Submetropolitan City	17	Manaharpur Toile	6/13/2023	Wind storm	0	9	355000
171	Mithilabihan Municipality	7	Tarapatti Bazar	6/15/2023	Fire	0	2	750000
172	Ganeshmancharnath Municipality	5	Sakhubani	6/17/2023	Fire	0	0	1500000
173	Dhanushadharm Municipality	3	Dhanushadh am Bazar	6/20/2023	Fire	0	1	400000
174	Mithila Municipality	7	Tarapatti	7/1/2023	Fire	0	1	5000
175	Aurahi Rural Municipality	5	Harusaha Chowk	7/9/2023	Fire	0	2	11000
176	Janaknandini Rural Municipality	3		7/10/2023	Fire	0	1	20000
177	Janakpur Submetropolitan City	12	Kuwa	7/11/2023	Fire	0	1	15000
178	Janakpur Submetropolitan City	18		7/12/2023	Fire	0	1	35000
Total						7	214	48024720

विगतका बाढीको विश्लेषण

धनुषा जिल्लामा बाढीबाट बढी प्रभावित हुने भएकोले बाढीलाई प्रमुख प्राथमिकता दिई विगत ४ पटक सम्म ठूलो रूपमा आएको बाढीपहिरोको तथ्याङ्कलाई आधार मानी योजना तर्जुमाको पूर्वानुमानको लागि तपसील अनुसारको तथ्याङ्क प्रस्तुत गरिएको छ ।

क्र.सं.	शक्तिको विवरण	२०१९	२०६१	२०६४	२०७४	२०७६/०७७	२०७७/०७८	२०७८/०७९
१	बिपर भएको समय	२०१९ बाढण ५ देखी ७ सम्मको अचिरत वर्षाको पानी र बाढीबाट	२०६१ आषाढ २२ देखी २८ सम्मको अचिरत वर्षाको पानी र बाढीबाट	२०६४ भाद्र १ देखी १६ सम्मको अचिरत वर्षाको पानी र बाढीबाट	२०७४ भाद्र २७ देखी ३० गते सम्म परेको अचिरत वर्षाको कारण आएको बाढी			
२	प्रभावित स्थानीय तह/न.पा.	३४ स्थानीय तह/२ न.पा.	७० स्थानीय तह/२ न.पा.	८१ स्थानीय तह/२ न.पा.		८ वटा पालिका	१ वटा पालिका	१४ वटा पालिका
३	मृत्यु	१ जना	११ जना	४ जना	३ जना	४	५	९
४	घाइते	५ जना	३३ जना	१५ जना	छैन	२१९	६	९
५	पूर्ण रूपमा प्रभावित घर	९,०९५ परिवार	२,७९१ परिवार	४,२८६ परिवार	९०० घर			४४

६	अतिशय रूपमा प्रभावित घर परिवार	२,२२० परिवार	७,२६२ परिवार	१,७१६ परिवार	६०४ घर	२१९	११
७	कूल प्रभावित घर परिवार	३,२१२ परिवार	९,९९३ परिवार	१०,००४ परिवार	१७०४ घरपरिवार		४४
८	प्रभावित जनसंख्या	१६,७२९ जना	४७,२६९ जना	४७,०३७ जना	६४२४ जना		
९	जग्गाको अन्दाजी क्षति	३० हजार विगडा	४० हजार विगडा	४० हजार विगडा	२० विगा		३
१०	क्षतिको कूल अनुमानित रकम	रु. ७ करोड	रु. १० करोड	रु. १० करोड	रु. २ करोड		क्षतिब करोड लाख १० २२ लाख

माथिको विवरण बाहेक सडक, विद्यालय, सामाजिक संरचनाहरु, स्वास्थ्य संस्थाहरु, कुलोकुलेसो, पुलपुलेसो, तटबन्ध, व्यक्तिगत घरहरु, खानेपानीको साधनहरु, सरकारी तथा गैर सरकारी संस्थाको घरहरुको क्षति हुनुको साथै विभिन्न किसिमका पानी जन्य तथा सरुवा रोगहरु समेत देखा परेको थियो । २०७४ जेठ १९ गतेको गोष्ठीबाट बाढीको दृष्टीकोणले अति प्रभावित, मध्यम प्रभावित र कम प्रभावित स्थानीय तह तथा न.पा.हरुको गरिएको वर्गीकरण निम्नानुसारको छ

३.३ बाढी, आगलागी र अन्यबाट प्रभावीत स्थानीय तह तथा न.पा.हरुको नामावली

	न.पा. तथा स्थानीय तह	बाढी	आगलागी
1	जनकन्दनी स्थानीय तह	***	**
2	मुखियापट्टी नुसहरनीया	***	**
3	औरही गाउँपालिका	**	**
4	धनौजी गाउँपालिका	***	**
5	कमला नगरपालिका	***	**
6	सबैला नगरपालिका	***	**
7	शहीद नगर नगरपालिका	***	**
8	नगराइन नगरपालिका	***	**
9	धनुषाघाम नगरपालिका	**	***
10	गणेश मान चारनाथ नगरपालिका	**	***
11	जनकपुरधाम उप महानगरपालिका	**	**
12	विदेह नगरपालिका	**	**
13	मिथिला नगरपालिका	*	***
14	मिथिला विहारी नगरपालिका	*	**
15	हमपुर नगरपालिका	*	**
16	बटेश्वर नगरपालिका	*	***
17	किरेश्वरनाथ नगरपालिका	*	***
18	लक्ष्मीनिया गाउँपालिका	*	**

*** (उच्च जोखिम) ** (मध्यम जोखिम) * न्यून जोखिम

वादी डुवान क्षेत्रको पहिचान

सि.न.	पालिका	डुवान प्रभावित हुन सक्ने वडा नं. र वस्ति/टोल	अनुमानित क्षेत्रफल (हेक्टर)	अनुमानित जनसंख्या
१.	सबैला नगरपालिका	सबैला न.पा. १३, किरतपुर, डोलचक्र, मुसरी, खान, रोख, कुटी, नयाँ, पर्सानी, कोइरी टोल	-	१७५
		सबैला न.पा. ४, फटेवा, कोटिया बलिया	-	८००
		सबैला न.पा. १०, निसरपट्टी टोल र गेहवाही	-	३२५
२.	शहिद न.पा.	शहिद न.पा. २, बजारी	-	६००
३.	कमला न.पा.	कमला न.पा. ६ सखुवा मझन	-	१५०
		कमला न.पा. ८ सोनापरा, हाँने र डेरा	-	६००
		कमला न.पा. ७ हथमुन्डा	-	१००
		कमला न.पा. ५ लककड	-	३००
		कमला न.पा. ४ कडेवा	-	४०
४.	जनकनन्दी गा.पा.	जनकनन्दी गा.पा. १ फुलबारीबा	-	१०
५.	धनीजी गा.पा.	धनीजी गा.पा. २ गोदीह	-	१५०
		धनीजी गा.पा. ४, ली र भडरिया	-	१००
६.	मुखियापट्टी मुसनिगा गा.पा.	मुखियापट्टी मुसनिगा गा.पा. १, मुखियापट्टी	-	३००
		मुखियापट्टी मुसनिगा गा.पा. २, मुसनिगा	-	४५०
		मुखियापट्टी मुसनिगा गा.पा. ५, चोडाचला	-	३५०
		मुखियापट्टी गा.पा. ४, तुलिहाडी	-	२००
७.	नगराइन न.पा.	नगराइन न.पा. ५, फुलगाभा	-	१५०
		नगराइन न.पा. २, रायबन, नगराइन र जटली	-	६००
		नगराइन न.पा. ६ लम्बा	-	३००
८.	मिथिला न.पा.	मिथिला न.पा. ४, फुयलपुर	-	२०
		मिथिला न.पा. ४, बिल्कण्डेटोल फुलकारीप टोल	-	१००
		मिथिला न.पा. ३, चर्वा टोल र हरिहापुर	-	६००
		मिथिला न.पा. २, नवटाकिक	-	२००
९.	गणेशमान धारनाथ न.पा.	गणेशमान धारनाथ न.पा. ५, बफार गाउ र भोटे गाउ	-	८२५

विषयगत क्षेत्रहरू

धनुषा जिल्लामा विपद् व्यवस्थापन कार्यलाई सुव्यवस्थित पार्नको निमित्त जिल्ला भरिको सरकारी तथा गैर सरकारी निकायहरूको भूमिका सरकारी नीति निर्देशन अनुसार जिल्लामा क्षेत्रगत रुपमा नेतृत्व प्रदान गर्न सम्बन्धित निकायहरू (Cluster Leads) संग मिली मानवीय गतिविधि संचालन गर्नकालागि निम्नलिखित क्षेत्रहरू (Cluster) गठन गरिएको छ ।

क्र.सं.	क्षेत्र (Cluster)	नेतृत्व प्रदान गर्ने निकाय (Cluster Leads)	जिम्मेवार व्यक्ति	कैफियत
१	खोज तलास तथा उद्धार समुह	जिल्ला प्रशासन कार्यालय	प्रमुख जिल्ला अधिकारी	
२	गैर खाद्य सामग्री समुह	नेपाल रेडकस सोसाइटी	सभापति	
३	शिक्षा समुह	शिक्षा विकास तथा समन्वय समिति	जि.शि.अ	
४	स्वास्थ्य तथा पोषण समुह	स्वास्थ्य कार्यालय	स्वास्थ्य कार्यालय प्रमुख	

४	खानेपानी तथा सरसफाइ समुह	खानेपानी तथा सरसफाइ डिभिजन कार्यालय	कार्यालय प्रमुख	
५	खाद्य तथा जीविकोपार्जन समुह	कृषि ज्ञान केन्द्र	कार्यालय प्रमुख	
७	आवास तथा बन्दोबस्ती समुह	संघिय आयोजना कार्यान्वयन इकाई	प्रमुख जिल्ला अधिकारी	
८	सूचना तथा समन्वय समुह	जिल्ला प्रशासन कार्यालय	प्रमुख जिल्ला अधिकारी	
९	सरक्षण समुह	जिल्ला प्रशासन कार्यालय	प्रमुख जिल्ला अधिकारी	

विषयक्षेत्रको अगुवा तथा सहयोगी संस्थाको विवरण

क्षेत्रगत रूपमा नेतृत्व प्रदान गर्ने जिल्लास्थित सम्बन्धित निकायहरू (Cluster Leads)संग मिली मानवीय गतिविधि सञ्चालन गर्नका लागि निम्नलिखित क्षेत्रहरू (Clusters) गठन गरिएको छ। साथै ती क्षेत्रसंग सम्बन्धित सहयोगी निकायहरूको विवरण निम्नानुसार रहेको छ।

तालिका : विषयगत क्षेत्रहरू, अगुवा संस्था र सदस्यहरू

विषयक्षेत्र	अगुवा संस्था	सदस्यहरू
खानेपानी तथा सरसफाइ	खानेपानी तथा सरसफाइ डिभिजन कार्यालय	
खाद्य तथा जीविकोपार्जन	कृषि ज्ञान केन्द्र	
आवास तथा बन्दोबस्ती	संघिय आयोजना कार्यान्वयन इकाई	
सूचना तथा समन्वय	जिल्ला प्रशासन कार्यालय	
सरक्षण	जिल्ला प्रशासन कार्यालय	

क्र.सं.	क्षेत्र (Cluster)	नेतृत्वकर्ता	सहयोगी संस्था (सदस्य)	जिम्मेवार व्यक्ति
1	खोज तथा उद्धार समूह	जिल्ला प्रशासन कार्यालय, प्रमुख जिल्ला अधिकारी	जिल्ला समन्वय समिति	प्रमुख
			नेपाली सेना श्री श्रीनाथ गण	गणपति
			जिल्ला समन्वय समिति	जिल्ला समन्वय अधिकारी
			जिल्ला प्रहरी कार्यालय	प्रमुख
			सशस्त्र प्रहरी बल नेपाल ८ नं गण	प्रमुख
			राष्ट्रिय अनुसन्धान जिल्ला कार्यालय	प्रमुख
			डिभिजन सडक कार्यालय, धनुषा	कार्यालय प्रमुख
			जिल्ला सदरमुकाम स्थित पुर्वोधार तथा सामाजिक विकाससँग सम्बन्धित कार्यालयता	कार्यालय प्रमुख
			नेपाल रेडक्रस सोसाइटी	सभापति
			उद्योग बाणिज्य संघ	अध्यक्ष
			निर्माण व्यवसायी संघ	अध्यक्ष
			पत्रकार महासंघ जिल्ला शाखा	अध्यक्ष
			निजी विद्यालय व्यवसायी संघ PABSON, N-PABSON	अध्यक्ष
			बस ट्रक र जीप व्यवसायी संघ	अध्यक्ष
			स्वास्थ्य कार्यालय	प्रमुख
			जलश्रोत तथा सिपौड डिभिजन कार्यालय	प्रमुख
			नेपाल खानेपानी संस्थान जनकपुरधाम	प्रमुख
			उद्योग बाणिज्य संघ	प्रमुख
			संघिय कार्यान्वयन आयोजना इकाइ	प्रमुख



क्र. सं.	क्षेत्र (Cluster)	नेतृत्वकर्ता	सहयोगी संस्था (सदस्य)	विशेषज्ञ व्यक्ति
	संचार तथा समन्वय समूह	जिल्ला प्रशासन कार्यालय, प्रमुख जिल्ला अधिकारी	जिल्ला समन्वय समिति	प्रमुख
			जिल्ला प्रशासन कार्यालय	प्रमुख
			नेपाली सेना श्री नाथ गण	गणपति
			जिल्ला प्रहरी कार्यालय	प्रमुख
			सशस्त्र प्रहरी बल	प्रमुख
			सम्बन्धित स्थानिय तहका	प्रमुख / उपप्रमुख
			सम्बन्धित स्थानिय तहका	प्रमुख प्रशासकीय अधिकृत
			जिल्ला समन्वय समिति	जिल्ला समन्वय अधिकारी
			जिल्ला हुलाक कार्यालय	प्रमुख
			दुरसंचार कार्यालय	प्रमुख
			नेपाल रेडक्रस सासोइटी	सभापति
			उद्योग वाणिज्य संघ	अध्यक्ष
			पत्रकार महासंघ जिल्ला शाखा	अध्यक्ष
			नागरिक उड्डयन कार्यालय	
			गैसस महासंघ जिल्ला शाखा	अध्यक्ष



नेपाल सरकार
जिल्ला समन्वय समिति
धनुषा

क्र.सं.	क्षेत्र (Cluster)	नेतृत्वकर्ता	सहयोगी संस्था (सदस्य)	जिम्मेवार व्यक्ति
३	नैर खाद्य समूह	नेपाल रेडक्रससोसाइटी, समापति	जिल्ला समन्वय समिति	प्रमुख
			जिल्ला समन्वय समिति	जिल्ला समन्वय अधिकारी
			सम्बन्धित स्थानिय तहका	प्रमुख प्रशासकीय अधिकृत
			जिल्ला प्रशासन कार्यालय	प्र.अ.
			जिल्ला प्रहरी कार्यालय	प्रमुख
			सशस्त्र प्रहरी बल	प्रमुख
			उद्योग बाणिज्य संघ	अध्यक्ष
			नेपाल धरेलु तथा साना उद्योग महासंघ	प्रमुख
			पत्रकार महासंघ जिल्ला शाखा	अध्यक्ष
			यातायात व्यवसायी संघ	अध्यक्ष
			गैसस महासंघ जिल्ला शाखा	प्रमुख
			अन्तर्राष्ट्रिय गैससहरु	प्रमुख तथा प्रतिलिपि

Sl. No.	Particulars	Amount	Total
1
2
3
4
5
6
7
8
9
10
11
12
13
14
15
16
17
18
19
20
21
22
23
24
25
26
27
28
29
30
31
32
33
34
35
36
37
38
39
40
41
42
43
44
45
46
47
48
49
50
51
52
53
54
55
56
57
58
59
60
61
62
63
64
65
66
67
68
69
70
71
72
73
74
75
76
77
78
79
80
81
82
83
84
85
86
87
88
89
90
91
92
93
94
95
96
97
98
99
100



क्र.सं.	क्षेत्र (Cluster)	नेतृत्वकर्ता	सहयोगी संस्था (सदस्य)	जिम्मेवार व्यक्ति धनुषा
५	खाद्य तथा जिविकोपार्जन समुह	कृषि ज्ञान केन्द्र, जनकपुरधाम	जिल्ला समन्वय समिति जिल्ला प्रशासन कार्यालय सम्बन्धित स्थानिय तह जलश्रोत तथा सिर्वाइ डिभिजन कार्यालय पशु सेवा तथा पशु अस्पताल धनुषा पशु अस्पताल तथा पशु सेवा केन्द्र कार्यालय स्वास्थ्य कार्यालय प्रादेशिक अस्पताल सम्बन्धित स्थानिय तहको सामाजिक विकास शाखा नेपाल रेडक्रस सोसाइटी उद्योग वाणिज्य संघ होटल व्यवसायी संघ WFP नेपाल खाद्य व्यापार तथा व्यवस्थापन कम्पनी खाद्य तथा पोषण सुरक्षा आयोजना नेपाल घरलु तथा शान्ता उद्योग महासंघ नेपाल पागेजेट एण्ड नाइज स्टक एसीसिएशन धनुषा	जिल्ला समन्वय अधिकारी सहायक प्रमुख जिल्ला अधिकारी प्रमुख प्रशासकीय अधिकृत प्रमुख प्रमुख प्रमुख प्रमुख प्रमुख सभापति अध्यक्ष अध्यक्ष अध्यक्ष कार्यालय प्रमुख कार्यालय प्रमुख अध्यक्ष प्रमुख

क्र.सं.	क्षेत्र (Cluster)	नेतृत्वकर्ता	सहायोगी संस्था (सदस्य)	जिम्मेवार व्यक्ति
६	खानेपानी तथा सरसफाइ डिभिजन कार्यालय धनुषा, प्रमुख		जिल्ला समन्वय समिति	प्रमुख
			जिल्ला समन्वय समिति	जिल्ला समन्वय अधिकारी
			सम्बन्धित स्थानिय तहका	प्रमुख प्रशासकीय अधिकृत
			स्वास्थ्य कार्यालय	प्रमुख
			जलश्रीता तथा सिर्चोई डिभिजन कार्यालय	प्रमुख
			नेपाल खानेपानी संस्थान जनकपुरधाम	प्रमुख
			उद्योग वाणिज्य संघ	प्रमुख
			संघिय कार्यान्वयन आयोगना इकाई	प्रमुख
			सम्बन्धित स्थानिय तहको पुर्वाधार तथा सामाजिक विकास शाखा	प्रमुख
			पुर्वाधार कार्यालय धनुषा	प्रमुख
			नेपाल रेडक्रस सोसाइटी	सभापति
			स्वास्थ्य कार्यालय	प्रमुख
			प्रादेशिक अस्पताल	प्रमुख
			नेसस महासंघ	प्रमुख
			होटल व्यवसायी संघ	अध्यक्ष
			नेपाल धरोतु तथा साना उद्योग महासंघ र कार्यालय	अध्यक्ष
क्र.सं.	क्षेत्र (Cluster)	नेतृत्वकर्ता	सहायोगी संस्था (सदस्य)	जिम्मेवार व्यक्ति



४	स्वास्थ्य तथा पोषण समूह	स्वास्थ्य कार्यालय, धनुषा, प्रमुख	जिल्ला समन्वय समिति	प्रमुख
			जिल्ला समन्वय अधिकारी	
			जिल्ला समन्वय समिति	
			सम्बन्धित स्थानिय तहका	प्रमुख प्रशासकीय अधिकृत
			पशु अस्पताल तथा पशु सेवा विज्ञ केन्द्र	प्रमुख
			जिल्ला आयुर्वेदिक स्वा.के.	प्रमुख
			खानेपानी तथा सरसफाइ डिभिजन	प्रमुख
			जिल्ला प्रशासन कार्यालय	सहायक प्रजिअ
			प्रदेशिक अस्पताल	प्रमुख
			नेपाल रेडक्रस सोसाइटी	सभापति
			नेपाल धरेलु तथा साना उद्योग कार्यालय र महासंघ	अध्यक्ष
			उद्योग वाणिज्य संघ	प्रमुख
			नेपाल खानेपानी संस्थान जनकपुरधाम	प्रमुख
			उद्योग वाणिज्य संघ	प्रमुख
			UNICEF, WHO	अध्यक्ष
			होटल व्यवसायी संघ	अध्यक्ष
			Plane International	अध्यक्ष





श. (Cluster)	नेतृत्वकर्ता	सहयोगी संस्था (सदस्य)	विन्नेवार व्यक्ति
संरक्षण समूह	जिल्ला प्रशासन कार्यालय प्रमुख जिल्ला अधिकारी	जिल्ला समन्वय समिति	प्रमुख
		जिल्ला प्रशासन कार्यालय	प्रमुख
		सम्बन्धित स्थानिय तहका	प्रमुख / उपप्रमुख
		जिल्ला समन्वय समिति	जिल्ला समन्वय अधिकारी
		जिल्ला प्रहरी कार्यालय	प्रमुख र महिला सेल प्रमुख
		शिक्षा विकास तथा समन्वय इकाई	प्रमुख
		नेपाल बार एसोसिएसन	अध्यक्ष
		जिल्ला बात संजाल	अध्यक्ष
		नेपाल रेडक्रस सोसाइटी	सभापति
		प्यान इन्टरनेशनल	प्रमुख
		स्वास्थ्य कार्यालय	प्रतिनिधि
		प्रदेशिक अस्पताल	प्रमुख
		गैस महासघ	प्रमुख
		राष्ट्रिय सेवादल	अध्यक्ष
		होटल व्यवसायी सघ	अध्यक्ष
		अन्तर्राष्ट्रिय गैससहक	प्रतिनिधि



क्र.सं.	क्षेत्र (Cluster)	नेतृत्वकर्ता	सहयोगी संस्था (सदस्य)	जिम्मेवार व्यक्ति
९	शिक्षा समूह	शिक्षा विकास तथा समन्वय इकाई प्रमुख	जिल्ला समन्वय समिति	प्रमुख
			जिल्ला समन्वय समिति	जिल्ला समन्वय अधिकारी
			न.पा. र सबै गाउँपालिका	प्रमुख प्रशासकीय अधिकृत
			सम्बन्धित स्थानीय तह/स्वस्थता/निकास शाखा	प्रमुख
			नेपाल रेडकस सोसाइटी	समापति
			गैसस महासंघ	अध्यक्ष
			PABSON, N-PABSON	प्रमुख
			जिल्ला स्थित अन्तराष्ट्रिय गैससहर	प्रतिनिधि
			निजी विद्यालय व्यवसायी संघ	अध्यक्ष
			स्वास्थ्य कार्यालय	प्रमुख
			जलश्रोत तथा सिंचाई डिभिजन कार्यालय	प्रमुख
			नेपाल खानेपानी संस्थान जनकपुरधाम	प्रमुख
			उद्योग वाणिज्य संघ	प्रमुख
			संघिय कार्योन्मूलन आयोजना इकाई	प्रमुख

३.१५. निकायगत भूमिका तथा जिम्मेवारी



क क्षेत्रगत समूह (Clusters) को कार्यविवरण

१. खाद्य तथा जिविकोपार्जन समूह

- निम्न मापदण्डहरू अवलम्बन गरी प्रभावित व्यक्तिहरूका लागि समयमा नै खाद्यान्नको उपलब्धता तथा खाद्यान्नमा पहुँच सुनिश्चित गराएर जीवन बचाउने एवं जीवनलाई निरन्तरता प्रदान गर्ने।
- प्रतिव्यक्ति प्रतिदिन न्यूनतम २,१०० क्यालोरी प्राप्त हुने गरी सामान्य खाद्यान्नको रासन।
- पुरकारासनको रूपमा एक वा दुई खाद्यपदार्थहरू।
- घामल— प्रतिदिन प्रतिव्यक्ति ४०० ग्राम,
दाल प्रतिदिन प्रतिव्यक्ति ६० ग्राम वनस्पतितेल प्रतिदिन प्रतिव्यक्ति ३० मि.लि., नुन- प्रतिदिन प्रतिव्यक्ति ५ ग्राम।
- उल्लेखित कार्यहरू गर्दा सम्बन्धित स्थानीय विपद् व्यवस्थापन समिति र स्थानीय तहहरू संग सम्न्वयर सहकार्य गर्ने।

२. खानेपानी तथा सरसफाई समूह

- विपद् पश्चात् खानेपानी तथा सरसफाईका कारण उत्पन्न हुने रोगहरू फैलिन नदिने।
- विस्थापितहरूका (खासगरी शिविरमा बस्ने मानिसहरू) लागि सुरक्षित खानेपानी, स्वास्थ्य शिक्षा तथा अस्थायी रूपमा सरसफाई एवं नुहाउने सुविधाहरूमा पहुँच उपलब्ध पारेर सुरक्षित गराउने।
- विस्थापित मानिसहरूलाई आधारभूत स्वास्थ्य सम्बन्धी सामग्री उपलब्ध गराइएको छ र खानेपानी, सरसफाई तथा स्वास्थ्यसँग सम्बन्धित व्यावहारिक प्रचलनहरूका बारेमा उचित रूपमा जानकारी उपलब्ध गराइएको छ भन्ने कुरा सुनिश्चित गर्ने।
- सम्पूर्ण उपकरण तथा सुविधा उपलब्ध गराइएका छैन र विस्थापित मानिसहरू बस्ने शिविरहरूमा सफा-सुगन्ध कायम गर्न तिनको सशक्तीकरण गरि एकोछ भन्ने कुरा सुनिश्चित गर्ने।
- उल्लेखित कार्यहरू गर्दा सम्बन्धित स्थानीय विपद् व्यवस्थापन समिति र स्थानीय तहहरू संग सम्न्वयर सहकार्य गर्ने।

३. स्वास्थ्य तथा पोषण समूह

- जोखिम मारहेका समूहको स्वास्थ्य एवं पोषण सम्बन्धी आवश्यकताहरू पूरा भएका छन् भन्ने कुरा सुनिश्चित गर्ने।
- झाडापखाला, हैजा, औलो तथा अन्य पानीजन्य एवं कीटजन्य रोगहरूको पर्याप्त रोकथाम तथा उपचार क्षमता सुनिश्चित गर्न कान्तिमित जिल्ला स्वास्थ्य कार्यालयलाई सहयोग गर्ने।
- रोग फैलन गराएका खण्डमा सहयोग तथा लेखाजोखाका लागि क्षमता अभिवृद्धि गर्ने।
- आधारभूत स्वास्थ्य सेवाहरूमा निरन्तर पहुँच सुनिश्चित गर्न र स्वास्थ्य शिविरको सञ्चालन गर्न र अर्को निकायमा पठाउने संयन्त्र (referral Mechanism) को विकास गर्न जिल्ला स्वास्थ्य कार्यालयलाई सहयोग पुर्याउने।
- पर्याप्त आपतकालीन आपूर्ति र मानव स्रोत लगायतका विषयमा शीघ्र क्षमता अभिवृद्धि कालागि जिल्ला स्वास्थ्य कार्यालयलाई सहयोग गर्ने।
- विस्थापित मानिसहरूका लागि प्रकृष्ट खाना खुवाउने कार्य कममा पहुँचको माध्यमबाट गर्भवती तथा दुध खुवाउने महिला एवं पौचवर्ग मुनिका केटाकेटीहरूमा गम्भिर कुपोषणको बृद्धिलाई रोकथाम गर्न जिल्ला स्वास्थ्य कार्यालयलाई सहयोग गर्ने।
- गम्भिर कुपोषणको उपचार तथा सेवामा निरन्तर पहुँच सुनिश्चित गर्न जिल्ला स्वास्थ्य कार्यालयलाई सहयोग गर्ने।
- निरन्तर स्तनपान सुनिश्चित गर्न र अवाञ्छित स्तनपानका विकल्पहरूको वितरणमा रोक लगाउन जिल्ला स्वास्थ्य प्रमुखलाई सहयोग गर्ने।
- उल्लेखित कार्यहरू गर्दा सम्बन्धित स्थानीय विपद् व्यवस्थापन समिति र स्थानीय तहहरू संग सम्न्वयर सहकार्य गर्ने।



५. संरक्षण समूह

- महिला तथा बाल बालिका र ज्येष्ठ नागरिक लगायत जोखिम भार हेका समूहहरूलाई आपतकालीन परिस्थितिको कारणबाट उत्पन्न हिंसा, शोषण, दुर्व्यवहार तथा हेलाबाट संरक्षण प्रदान गर्ने।
- जोखिम भार हेका समूहहरूको संरक्षण सुनिश्चित गरी आपतकालीन सहयोगको न्यायोचित वितरणमा सहयोग उपलब्ध गराउने।
- आपतकालीन परिस्थितिबाट उत्पन्न हिंसा, शोषण, दुर्व्यवहार तथा हेलाका जोखिमहरूलाई सम्बोधन गरी विपद्बाट प्रभावित मानिसहरूको संरक्षण गर्ने।
- बालमैत्री टाउँत थामनो- सामाजिक परामर्श सम्बन्धी सहयोगको स्थापना गरी सुरक्षित वातावरणमा बाल बालिका तथा महिला र माँ उद्वेगन भन्ने कुरा सुनिश्चित गर्ने।
- विछोड भएका बाल बालिका, खास गरी पाँच वर्षको उमेर भन्दा मुनिका केटाकेटी तथा किशोरीहरूको पहिचान, दर्ता तथा स्वास्थ्य सम्बन्धी जाँचका बारेमा सहयोग र त्यस्तो सहयोग पछि उपयुक्त सेवा तथा संरक्षणका सुविधासहित परिवारको खोजी गर्ने कार्यमा सहयोग प्राप्त गर्नु नभन्ने कुरा सुनिश्चित गर्ने।
- यौन दुर्व्यवहार तथा हिंसाका विरुद्ध तिनको अनुगमन, प्रतिवेदन तथा पैरवी (advocacy) गर्ने प्रणालीको स्थापना गरी बाल बालिका तथा महिलाहरूको यौन दुर्व्यवहार तथा शोषणको रोकथाम गर्ने।
- हेरचाह गर्ने व्यक्तिहरूबाट बाल-बालिकाहरू विछोडिने कार्यको रोकथाममा सहयोग गर्ने।
- विछोडिएका तथा परिवार साधन भएका बाल-बालिकाहरू, खास गरी पाँच वर्षको उमेर भन्दा मुनिका बाल-बालिका तथा किशोरीहरूको पहिचान, दर्ता तथा स्वास्थ्य जाँचको सहजीकरण गर्ने र खोजी तथा पुनर्मिलनमा सलग्न साझेदारहरूलाई सहयोग उपलब्ध गराउने।
- परिवारबाट विछोडिएका तथा साधन भएका बाल बालिकाहरू र अन्य जोखिममा परेका समूह जस्तै: परिवार नभएका, वृद्धा, अपांग तथा दिर्घरोगबाट पीडित समूहका मानिसहरूलाई हेरचाह तथा संरक्षण प्रदान गर्ने (बास तथा अन्य सेवाको व्यवस्था)।
- उल्लेखित कार्यहरू गर्दा सम्बन्धित स्थानीय विपद् व्यवस्थापन समिति र स्थानीय तहहरूसंग समन्वय सहकार्य गर्ने।

५. शिक्षा समूह

- विद्यालय जाने उमेरका तथा प्रभावित सम्पूर्ण बाल बालिकाहरूको गुणस्तरीय शिक्षामा निरन्तर तथा तत्काल पहुँच सुनिश्चित गर्ने।
- सुरक्षित सिक्ने वातावरण उपलब्ध गराएर विपद्बाट परेको मनोवैज्ञानिक असरको सामना गर्ने कार्यमा बाल बालिकाहरू र शिक्षकहरूलाई मद्दत गर्न योगदान पुर्याउने।
- विपद्बाट प्रभावित विद्यालय जाने उमेरका केटाकेटी तथा शिक्षकहरूलाई गुणस्तरीय शिक्षाको निरन्तरता सुनिश्चित गर्ने कालागिरउनीहरूलाई सुरक्षित रूपमा सिकाउने एबसिकने वातावरण उपलब्ध गराउन स्थानीय सरोकारवालाहरूलाई सहयोग उपलब्ध गराउने।
- प्रभावकारी आपतकालीन पूर्वतयारी तथा सहयोगलाई सहजीकरण गर्न कनिष्ठ क्षेत्रगत समूहका सदस्यहरू (Cluster members) काबीचमा प्रभावकारी समन्वय, अनुगमन तथा सूचनाको आदान-प्रदान सुनिश्चित गर्ने।
- आपतकालीन परिस्थितिमा पहिलो सहयोग उपलब्ध गराउने व्यक्ति कारूपमा सरोकारवालाहरूको क्षमता बढाउने।
- विपद् परेको पहिलो हप्ताभित्र शिक्षा सम्बन्धी सुविधा र शिक्षा सासलन व्यक्तिहरूका बारेमा द्रुत लेखा जोखा (Rapid Assessment) सञ्चालन गर्ने।
- सम्भव भएसम्म पहिलो दुई हप्ताभित्र, न्यूनतम मापदण्ड बमोजिम देखिद हप्ताभित्र न्यूनतम पूर्वाधारसहित विद्यालय जाने बाल बालिकाहरूको निमित्त अस्थायी रूपमा सिकने टाउँत थामनो-साना बाल बालिकाहरूका लागि सुरक्षित टाउँत बढाउने।





- विद्यालयहरूपुनः खुलागराएरशिक्षण-सिकाइकासामग्रीउपलब्धगराएरअर्धसंरचनागत(semi-structured) मनोरंजनकासामग्रीकोव्यवस्थानिलाएरपढाइजारीराखेरशिक्षकतथाविद्यार्थीहरूकोपुनःएकीकरणप्रारम्भगर्ने ।
- विद्यालयबाहिररहेकाबालबालिकाहरूअस्थायीरूपमाखडागरिएकासिकनेटाउँमाभर्नागरिएकाछान् अथवातिनको शिक्षाकालागिवैकल्पिकव्यवस्थागरिएकोछभन्नेकुरामुनिश्चितगर्ने ।
- उल्लेखितकार्यहरूगर्दासम्बन्धितस्थानीयविपदव्यवस्थापनसमितिरस्थानीयतहहसंगसमन्वयरसहकार्यगर्ने ।

६. खोज तथा उद्धार समूह

- विपदकोलगत्तै उपकरणसहितखोजीतथाउद्धार (SAR) टोलीखटाउने ।
- समन्वयवैठकरप्रतिवेदनकाथारेमाजानकारीगराउने ।
- सर्वसुविधाबाटएकदमैबञ्चितसमूह। जोखिममारहेकाव्यक्तिहरूलागायत (सर्वेलाईन्यायोचितरूपमागरिएकोउद्धारसामग्रीकोवितरणतथासहयोगसम्बन्धीगतिविधिकोअनुगमनगर्ने ।
- पहिलोहप्तामापरिस्थितिकाथारेमादिनदिनैप्रतिवेदनपेशगर्ने ।
- शिविरसमन्वयतथाशिविरव्यवस्थापनकोअनुगमनगर्नेतथाप्रतिवेदनगर्ने ।
- २४घण्टाभित्रसमाचारमाध्यमकालागिसमाचारपठाउने ।
- नियन्त्रणतथामानवीपसहयोगसम्बन्धीमापदण्डकायमगर्ने ।
- उल्लेखितकार्यहरूगर्दासम्बन्धितस्थानीयविपदव्यवस्थापनसमितिरस्थानीयतहहसंगसमन्वयरसहकार्यगर्ने ।

७. आवास तथा बन्दोबस्ती समूह

- निम्नमापदण्डहरूलाईअबलाम्वनगरीविपदकाकारणलेघरवारविहीनबनेकामानिसहरूकानिमित्तस्थापीसमाधानकोखोजीकालागिप्रयत्नगर्नुकासाथैसुरक्षितबस्नेस्थानवाअस्थायीशिविरहरूकोप्रबन्धमिलाउने ।
- औसतमाएकव्यक्तिकालागि ३.५-४.५वर्गमिटरकोछानाभएकोझेब ।
- औसतमा५सदस्यहरूकोएकपरिवारकालागिकम्तीमापनि ४.५मिटरकोडोरीसहितकोप्लास्टिकसिटरसहायतासामग्री ।
- कम्बलमामानिसहरूकोपर्याप्तपहुँच ।
- एकसेटकपडा ।
- नियमितसरसफाइसम्बन्धीसामग्रीकोआपूर्ति ।
- एकसेटभाँडा ।
- शिविरबन्दगर्नेरवहिरगमनरणनीतिबनाउने ।
- शिविरखडागर्नकालागिअग्रिमरूपमाजमिनकोपहिचानगर्ने ।
- विद्यालयतथासार्वजनिकस्थलहरूसँगअग्रिमरूपमानैसमझदारीपत्र (MoU) मादस्तखतगर्ने ।
- शिविरखडागर्नकालागिविगतमाप्रयोगगरिएकाठाउँहरूकोअभिलेखराख्ने ।
- उल्लेखितकार्यहरूगर्दासम्बन्धितस्थानीयविपदव्यवस्थापनसमितिरस्थानीयतहहसंगसमन्वयरसहकार्यगर्ने ।

८. गैर खाद्य समूह

- जिल्लामाकम्तीमा ५००परिवारकोलागिगैर-खाद्यसामग्रीकोभण्डारणगरीराख्ने ।
- गैर-खाद्यसामग्रीहरूलाईबालकेन्द्रितबनाउने ।
- विपदपीडितहरूलाईविपदकोस्तरकमभएको७२घण्टाभित्रगैर-खाद्यसामग्रीआवश्यकतापहिचानगरीसामग्रीवितरणप्रक्रियासुरुगर्ने ।
- नवसुत्केरीहरूतथानवजातशिशुहरूकोआवश्यकतालाईपुर्णगर्नेगरीबेगलै २ सेटबालगैर-खाद्यसामग्रीहरूकोव्यवस्थागर्ने ।



संस्कृतिलाइ कायमराज

- यस्तासहयोग उपलब्धगराउँदाउनीहरूलाईजीवननिर्वाहगर्न, प्रतिकूलमौसमतथाहावापानीबाटबच्न, व्यक्तिगतस्वाभिमानतथागोपनियतावनाईराख्नमहिला, बालबालिका, पुरुषतथासुकैरीरशिशुलाईउपयुक्तन्यूनतमआवश्यकसामग्रीहरूउपलब्धगराउने।
- उल्लेखितकार्यहरूगर्दासम्बन्धितस्थानीयविपदव्यवस्थापनसमितिरस्थानीयतहहरूसंगसमन्वयरसहकार्यगर्ने।

९. संचार तथा समन्वय समूह

- पूर्वचेतावनीएवंसूचनासम्बन्धीकार्यगर्ने।
- मौसमतथाकुनैपनिविपदसम्बन्धीपूर्वअनुमानहरूकोजानकारीलिइराखेरत्यसकोसंचारगर्ने।
- आपतकालीनसमयमासार्वजनिकतथाव्यापारिकसंचारसाधनकोअभाव रहेकोअवस्थामास्याटलाईटफोनतथासंस्थाकोतटस्थतामाअसरनपनेगरीजिल्लाआपतकालीनसेवासंचालनकेन्द्र, नेपालप्रहरी, सशस्त्र प्रहरी बल, नेपाल र नेपालीसेनाकोसंचारनेटवर्कसमेतप्रयोगमाल्याउने।
- सूचनाप्राप्तभएको १ घण्टाभित्रप्रमुखजिल्लाअधिकारीसँगछलफलगर्नेरसूचनावितरणप्रक्रियानिर्माणगरीस्थानीयएफ.एमतथाअन्यउपलब्धमाध्यमकोप्रयोगगरीसूचनाप्रसारणगर्ने।
- संकटाभिमुखक्षेत्रहरूमापूर्वमनसुन, प्रकोपसम्भावनारजोखिमबारेछलफलचलाउनेरसंकटाभिमुखक्षेत्रमासम्बन्धितसंकटसम्बन्धीसामुदायिकअभिमुखीकरणकार्यगराउनसम्बन्धितसमूहलाईसूचनाहरूउपलब्धगराउने।
- जिल्लाविपदव्यवस्थापनसमितिरस्थानीयविपदव्यवस्थापनसमितिलाईविपदसम्बन्धीसूचनाप्रवाहगर्ने।

निकायगत भूमिका

क्र.सं.	निकायको नाम	जिम्मेवार व्यक्ति	जिम्मेवारी
१	जिल्ला प्रशासन कार्यालय	प्रमुख जिल्ला अधिकारी	<ul style="list-style-type: none"> • समन्वयात्मक र नेतृत्वदायी भूमिका निर्वाह गर्ने • खोज तथा उद्धार कार्यमा सुरक्षा निकाय समन्वयमा परिचालन गर्ने। • आवश्यकता अनुसार क्षेत्रिय तथा केन्द्रिय स्तरमा सहयोग (मानवीय, आर्थिक, भौतिक को लागि समन्वय)
२	जिल्ला समन्वय समिति	जिल्ला समन्वय प्रमुख	<ul style="list-style-type: none"> • समन्वयात्मक कार्यमा सहयोग गर्ने • आवास तथा पुनःस्थापना कार्य गर्ने • स्रोत (आर्थिक, भौतिक, मानवीय स्रोत) परिचालन तथा समन्वय गर्ने
३	सुरक्षा निकाय	प्रमुख तथा प्रतिनिधि	<ul style="list-style-type: none"> • मुख्यतः खोज तथा उद्धार कार्यको नेतृत्व तथा उद्धारकार्य गर्ने। • सुरक्षा व्यवस्था गर्ने • विषयगत समितीमा रहि सहयोग गर्ने
४	राजनैतिक दलहरू	दलका प्रमुखहरू	<ul style="list-style-type: none"> • समन्वय • स्रोत संकलनमा सहयोग • जनपरिचालन गर्ने
५	नेपाल रेडक्रससोसाइटी	सभापति	<ul style="list-style-type: none"> • प्रबन्धकारी भूमिका निर्वाह गर्ने • खाद्य गैर खाद्यसामग्री तथा अस्थाइ आवासको व्यवस्थापन



			<ul style="list-style-type: none"> ● सूचना सङ्कलन तथा सर्वेक्षणमा स्वयंसेवक परिचालन गर्ने ● विपद्को समयमा आपत्कालीन आवास तथा बन्दोबस्ती (Logistic) व्यवस्थापनमा सहयोग गर्ने
६	विषयगत कार्यालय	सरकारी कार्यालय प्रमुखहरु	<ul style="list-style-type: none"> ● विषयगत समितीमा रहि क्षेत्रगत अगुवा भूमिका निर्वाह गर्ने ● सम्बन्धित कार्यालयको आपत्कालिन योजना निर्माण गर्ने
७	उद्योग बाणिज्य सङ्घ	अध्यक्ष	<ul style="list-style-type: none"> ● सुल्ला तथा तयारी खाना RTE जस्तै चिउरा, भुजा, विस्कट आदि, खाद्यसामग्री संकलन वितरण र व्यवस्थापनमा सघाउने ● अस्थायी आवास निर्माणको कार्यमा सहयोग
८	यातायात व्यवसायी	सञ्चालक	<ul style="list-style-type: none"> ● राहत तथा उद्धार कार्यका लागि यातायातका साधनहरु र जन शक्ति उपलब्ध गराउने ।
९	संचार माध्यम	नेपाल पत्रकार महासंघ, सञ्चारकर्मीहरु	<ul style="list-style-type: none"> ● सहि सूचना संकलन तथा सम्प्रेषण
१०	नागरिक समाज	संयोजक	<ul style="list-style-type: none"> ● राहत तथा उद्धार कार्यमा सहयोग तथा समन्वय ● मानव अधिकारको संरक्षण तथा सम्बर्द्धनमा सहयोग
११	पेशागत व्यवसायी (निर्माण व्यवसायी, काष्ठ व्यवसायी तथा जल उपभोक्ता महासंघ, समिति, सामुदायिक वन समितिहरु)	अध्यक्ष	<ul style="list-style-type: none"> ● राहत, उद्धार तथा संरक्षण कार्यमा सहयोग
१२	गै.स.स.महासंघ, राष्ट्रिय तथा अन्तराष्ट्रिय गै.स.स.	प्रमुख तथा प्रतिनिधि	<ul style="list-style-type: none"> ● मानवस्रोत परिचालन गर्ने ● स्रोत संकलनमा सहयोग गर्ने ● गै.स.स. बीच समन्वय ● क्षमता विकास तथा सहजिकरण कार्य गर्ने

श्रोतको आकलन

क नेपाली सेना,

नेपाली सेना, श्री श्रीनाथ गण तथा अन्तर्गत पोष्टहरुमा रहेका उद्धार सामाग्रीहरुको विवरण



४	इलाका प्रहरी कार्यालय सवैला	१७	अस्थायी नगर प्रहरी कार्यालय जिरोमाइल
५	इलाका प्रहरी कार्यालय महेन्द्रनगर		
६	इलाका प्रहरी कार्यालय ढल्केवर		
७	इलाका प्रहरी कार्यालय नगराइन		
८	इलाका प्रहरी कार्यालय धनुषाधाम		
९	इलाका प्रहरी कार्यालय १२ बटा		
१०	प्रहरी चौकी २४ बटा		
११	सि.प्रहरी चौकी २ बटा		
१२	बडा प्रहरी कार्यालय २ बटा		
१३	अस्थायी प्रहरी चौकी ४ बटा		
१४	अस्थायी नगर प्रहरी कार्यालय रेल्वे स्टेशन		

विपद् जोखिम उदार तथा न्युनिकरणका लागी यस कार्यालय तथा मातहत समेतमा राखिएका स्टेनवाइड टोलीको दर्जागत विवरण :-

सि.न.	कार्यालयको नाम	दर्जागत जनशक्ति					जम्मा	कै.
		सि.प्र.अ.	प्र.ना.नि.	प्र.स.नि.	प्र.ह.	प्र.ज.		
१.	जि.प्र.का .धनुषा	१	१	१	४	१८	२५	
२.	ई.प्र.का .ढल्केवर	-	१	-	२	७	१०	
३.	ई.प्र.का .महेन्द्रनगर	-	१	-	२	७	१०	
४.	ई.प्र.का .धनुषाधाम	-	१	-	२	७	१०	
५.	ई.प्र.का .खजुी	-	१	-	२	७	१०	
६.	ई.प्र.का .सवैला	-	१	-	२	७	१०	
७.	ई.प्र.का .यदुकुवा	-	१	-	२	७	१०	
८.	ई.प्र.का .फुलगामा	-	-	१	१	३	५	
९.	ई.प्र.का .औरही	-	-	१	१	३	५	
१०.	ई.प्र.का .भरतपुर	-	-	१	१	३	५	
११.	ई.प्र.का .यज्ञभुमी	-	-	१	१	३	५	
१२.	ई.प्र.का . सुगानिकास	-	-	१	१	३	५	
१३.	ई.प्र.का .तारापट्टी	-	-	१	१	३	५	
जम्मा		१	७	७	२२	७८	११५	

यस कार्यालय मातहत समेतमा रहेको उदार सामग्रीहरु:-

सि.न.	रहेको स्थान	उदार सामग्रीहरु तथा सवारी साधनको विवरण
-------	-------------	--



सि.नं.	सामानको विवरण	ईकाई	प्राप्तिको स्रोत	जम्मा संख्या	के.
१	बाटर प्रुफ लाईफ जबाकेट	गोटा	नेपाली सेना	४०	
२	Retero Reflective Vest	गोटा	नेपाली सेना	१८	
३	Plastic Helmet		नेपाली सेना	२५	
४	OBM(40HP)	सेट	श्री नं. २७ बाहिनी गोटा -१, श्री जम्बरदल गुल्म गोटा-१	२	
५	Rafting Boats	सेट	श्री नं. २७ बाहिनी गोटा -१, श्री जम्बरदल गुल्म गोटा-१	२	
६	Power Boats	सेट	श्री नं. २७ बाहिनी गोटा -१, श्री जम्बरदल गुल्म गोटा-१	२	
७	५ KG फायर एस्टिङ्गुइसर (ABC)	गोटा	श्री नं. २७ बाहिनी अड्डा	३	
सि.नं.	बाटर प्रुफ लाईफ जबाकेट	तालिमको नाम	श्री नं. २७ बाहिनी अड्डा	तालिम गरेका संख्या	१० के.
१	साईफ बडी	गोटा	श्री नं. २७ बाहिनी अड्डा	खडा	अन्यत्र युनिट
१०	फायर (४० CM)	गोटा	श्री नं. २७ बाहिनी अड्डा	२३	१७
११	साफ्ट कटर	गोटा	श्री नं. २७ बाहिनी अड्डा	३	२
१२	हार्ने आरी (६० CM)	गोटा	श्री नं. २७ बाहिनी अड्डा	४	
१३	अपारविना	गोटा	श्री नं. २७ बाहिनी अड्डा	१	
१४	हाई प्रेस्यर रेभ	गोटा	श्री नं. २७ बाहिनी अड्डा	१	
१५	स्वर्द ट्युब	गोटा	श्री नं. २७ बाहिनी अड्डा	१	
१६	फायर बर्निंग	गोटा	श्री नं. २७ बाहिनी अड्डा	२	
१७	फायर प्रोसोमेटी	गोटा	श्री नं. २७ बाहिनी अड्डा	२	
१८	फलास हुड	गोटा	श्री नं. २७ बाहिनी अड्डा	१	
१९	श्री व्याग	गोटा	श्री नं. २७ बाहिनी अड्डा	५	
२०	सेफटी हेलमेट	गोटा	श्री नं. २७ बाहिनी अड्डा	५	
२१	फायर बेटर	गोटा	श्री नं. २७ बाहिनी अड्डा	७	
२२	फायर प्रुफ लुठ	जोर	श्री नं. २७ बाहिनी अड्डा	५	

ख. नेपाल प्रहरी :

सि.नं.	युनिटको नाम र रहेको स्थान	सि.नं.	युनिटको नाम र रहेको स्थान
१	जिल्ला प्रहरी कार्यालय धनुषा, जनकपुर		
२	इलाका प्रहरी कार्यालय मधुवहा	१५	प्रहरी चौकी मुजेलिया
३	इलाका प्रहरी कार्यालय सञ्जरी	१६	जानको प्रहरी चौकी, जनकपुर



१.	जिल्ला प्रहरी कार्यालय धनुषा	लाईफ ज्याकेट १७ थान, स्टेजर १०, साबेल ६, ट्युब ३, कोदालो ५, गल २, गैची ५, लाईन डोरी ७x१०० मी, सेफ्टि बेल्ट १०, पानी बुट १५ जोडी, बाइनाकुलर ६, त्रिपाल २, हाते माईक २ थान र वानटन-१, स्कारपियो -१, माइदा पिकप-१, पिकप सवारी- २
२.	ईलाका प्रहरी कार्यालय खजुरी	लाईफ ज्याकेट २ थान, ट्युब २, डोरी २ थान, गैची २, कोदालो २, साबेल २, फरवा १, र पिकप सवारी -१
३.	ईलाका प्रहरी कार्यालय यदुकुहा	लाईफ ज्याकेट २ थान, साबेल २, ट्युब ३, कोदालो २, लाईन डोरी १०० मी, र पिकप सवारी -१
४.	ईलाका प्रहरी कार्यालय सबैला	लाईफ ज्याकेट २ थान, ट्युब ४, डोरी २ रोल, साबेल १२ थान, कोदालो ५ थान, त्रिपाल ४ थान, बोरा २०० थान र पिकप सवारी -१
५.	ईलाका प्रहरी कार्यालय ढल्केबर	लाईफ ज्याकेट २ थान, ट्युब ४, डोरी २ रोल, साबेल १२ थान, कोदालो ५ थान, त्रिपाल ४ थान, बोरा २०० थान र स्कारपियो पिकप-१
६.	ईलाका प्रहरी कार्यालय	लाईफ ज्याकेट २ थान, ट्युब ४, डोरी २ रोल, साबेल १२ थान, कोदालो ५ थान, त्रिपाल ४ थान, बोरा २०० थान र पिकप सवारी -१
७.	ईलाका प्रहरी कार्यालय	लाईफ ज्याकेट २ थान, ट्युब ४, डोरी २ रोल, साबेल १२ थान, कोदालो ५ थान, त्रिपाल ४ थान, बोरा २०० थान र स्कारपियो पिकप-१
८.	ईलाका प्रहरी कार्यालय औरही	लाईफ ज्याकेट ३ थान, लाईन डोरी २x१०० मी, र पिकप सवारी -१
९.	ईलाका प्रहरी कार्यालय फुलगामा	लाईफ ज्याकेट २ थान, साबेल २, ट्युब २, कोदालो २, लाईन डोरी २x१०० मी, र पिकप सवारी -१
१०.	ईलाका प्रहरी कार्यालय भरतपुर	लाईफ ज्याकेट २ थान, साबेल २, ट्युब २, कोदालो २, लाईन डोरी २x१०० मी,
११.	ईलाका प्रहरी कार्यालय तारापट्टी	लाईफ ज्याकेट २ थान, साबेल २, ट्युब २, कोदालो २, लाईन डोरी २x१०० मी,
१२.	ईलाका प्रहरी कार्यालय यज्ञभूमि	लाईफ ज्याकेट २ थान, साबेल २, ट्युब २, कोदालो २, लाईन डोरी २x१०० मी, र पिकप सवारी -१
१३.	ईलाका प्रहरी कार्यालय सुगानिकास	लाईफ ज्याकेट २ थान, साबेल २, ट्युब २, कोदालो २, लाईन डोरी २x१०० मी,

ग सशस्त्र प्रहरी बल, नेपाल, नं. ८ गण हे. क्वा., धनुषा.

सि.नं.	युनिटको नाम र रहेको स्थान	जनशक्ति - जना	नम्बर
१	न ८ गण हे क्वा धनुषा	३५	९८५१२७२१०६
२	वि.ओ.पि. फुलगामा	१३	९८४१२१२०६९
३	वि.ओ.पि. नगराईन	१३	९८५१२७२३३७
४	वि.आ.पि देवडिया	१३	९८५१०५०६६२



५	वि.ओ.पि. ठाडिभिक्रा	१३	९८५१२७२३३६
६	वि.ओ.पि. मैनाथपुर	१३	९८५१२७२३६८
७	वि.ओ.पि. खजुरी	१३	९८५१२७२३३५
८	रा.भ.सु.वेश जनकपुर	१३	९८५१२५८२५३
९	सु. वेश नक्टाभिक्रा	१३	९८५१०६७७६५
१०	सु. वेश धनुषाधाम	१३	९८५१२६०२८८
११	सु. वेश यदुकुवा	१३	९८५१२५८०६९
१२	सु. वेश दुवरकोट	१३	९८५१२५८७८५
१३	सु. वेश सपही	१३	९८५२०५२७६६
१४	सु. वेश सोनिगामा	१३	९८५१२५९३६८
१५	सु. वेश रधुनाथपुर	१३	९८५१२६०२८७

नोट : यस पुस्तकमा उल्लेखित तथ्याङ्कहरूसंबन्धित कार्यालयबाट प्राप्त पछिल्लो तथ्याङ्कहरू अनुसार

सशस्त्रप्रहरीबलनेपालनं. ८ गणधनुषाविपदउद्धारकासामानहरूकोविवरण

सि.नं.	सामानकोविवरण	परिमाण
1	Mega Phone	5 Pc
2	Safety Helmate	30 Pc
3	Rubber Gambot	15 Pair
4	Rescue Vest	25 Pc
5	Life Jacket	35 Pc
6	Shovel	20 Pc
7	Pick Axe	20 Pc
8	Crowbar 22 m.m	20 Pc
9	Metal Bucket	20 Pc
10	Waist Bag	c
11	Strecher	10 Pc
12	Cap	50 Pc



13	Gloves	50 Pair
14	Throw Bag	5 Pc
15	Tarpaulin	25 Pc
16	Blanket	20 Pc
17	First Aid Kit	10 Set
18	Head Light	35 Pc
19	Water Purifire Liquid	25 Dozen
20	Rubber Matters (PU FOAM)	100 Pc
21	Emergency Light	10 Pc
22	Rubber Tube	20 Pc
23	Foot Pump	3 Pc
24	Metal Trunk	2 Pc
25	Bolt Cutter	3 Pc
26	Iron Pick	3 Pc
27	Static Rope	10 Role
28	Screw Gate Carbineers (Heavy)	10 Pc
29	Figurebn of 8 Carbineers	10 Pc
30	Fire Rope Ladder	2 Pc

सशस्त्रप्रहरीबलनेपालनं .८गणहे.क्वाधनुषा

विपदउद्धारकासामानहरुकोविवरण

सि.नं.	सामानकोविवरण	एकाई	परिमाण	प्राप्तमिति	कैफियत
१	OBM(Out boat mortar) Raft/Rubber Boat	PCS	1	(Approx date)मितिनुलेको	
२	Safety helmet	PCS	5		
३	Mask (filter type)	PCS	15		
४	whistle	PCS	5		
५	Megaphone	PCS	1		

बि.ओ.पि.फुलगामा

सि.नं.	सामानकोविवरण	परिमाण	कै.
--------	--------------	--------	-----

१.	साईफज्याकेट	१थान	
२.	नाईलनडोरी	५०मिटर	
३.	गल	१थान	
४.	पिग	१थान	
५.	फरुवा	१थान	
६.	साबेल	२थान	
७.	स्टीलबाल्टीन	२थान	

बि.ओ.पि.नगराईन, जटही

सि.नं.	सामानकोविवरण	परिमाण	के.
१.	स्टीलबाल्टीन	२थान	
२.	गल	१थान	
३.	फरुवा	१थान	
४.	साबेल	२थान	
५.	पिग	२थान	
६.	नाईलनडोरी	२००मिटर	

बि.ओ.पि.देवडिया

सि.नं.	सामानकोविवरण	परिमाण	के.
१.	स्टीलबाल्टीन	२थान	
२.	गल	१थान	
३.	फरुवा	२थान	
४.	साबेल	३थान	

13	Gloves	50 Pair
14	Throw Bag	5 Pc
15	Tarpaulin	25 Pc
16	Blanket	20 Pc
17	First Aid Kit	10 Set
18	Head Light	35 Pc
19	Water Purifier Liquid	25 Dozen
20	Rubber Matters (PU FOAM)	100 Pc
21	Emergency Light	10 Pc
22	Rubber Tube	20 Pc
23	Foot Pump	3 Pc
24	Metal Trunk	2 Pc
25	Bolt Cutter	3 Pc
26	Iron Pick	3 Pc
27	Static Rope	10 Role
28	Screw Gate Carbineers (Heavy)	10 Pc
29	Figurebn of 8 Carbineers	10 Pc
30	Fire Rope Ladder	2 Pc



सशस्त्रप्रहरीबलनेपालनं .टगणहे.क्वाधनुषा

विपदउद्धारकासामानहरुकोविवरण

सि.नं.	सामानकोविवरण	एकाई	परिमाण	प्राप्तमिति	कैफियत
१	OBM(Out boat mortar) Raft/Rubber Boat	PCS	1	(Approx date)मितिनुलेको	
२	Safety helmet	PCS	5		
३	Mask (filter type)	PCS	15		
४	whistle	PCS	5		
५	Megaphone	PCS	1		

वि.ओ.पि.फुलगामा

सि.नं.	सामानकोविवरण	परिमाण	कै.
--------	--------------	--------	-----



५.	पिग	२थान	
६.	नाईललडोरी	३०मिटर	
७.	टयुव	१थान	

बि.ओ.पि.ठाडिलिजा

सि.नं.	सामानकोविवरण	परिमाण	के.
१.	रवरटियुव	२गोटा	
२.	फलामेगल	१गोटा	
३.	फोरुवा	२गोटा	
४.	पिग	२गोटा	
५.	सावेस	३गोटा	
६.	नाईललडोरी	१थान	
७.	बाल्टिन	२गोटा	
८.	स्ट्रेघर	१थान	

बि.ओ.पि.मैनाथपुर

सि.नं.	सामानकोविवरण	परिमाण	के.
१.	रवरटियुव	२गोटा	
२.	फलामेगल	१गोटा	
३.	फोरुवा	१गोटा	
४.	पिग	२गोटा	
५.	सावेस	३गोटा	
६.	नाईललडोरी	१रोस	

बि.ओ.पि.खजुरी



सि.नं.	सामानकोविवरण	परिमाण	के.
१.	प्लाष्टिकरिपाल	१५थान	
२.	कराई	१५थान	
३.	कौटालोबिडसहित	१५थान	
४.	साबेलबेल्या	४थान	
५.	लाईफज्याकेट	१०थान	
६.	स्ट्रेचरपोलिडिङ्ग	२थान	
७.	गमबुठ	१५थान	
८.	सेफ्टीबेल्ट	१५थान	
९.	हेलमेट	१५थान	
१०.	टर्चलाईट	३थान	
११.	Life boy ring	३थान	
१२.	प्लाष्टिकडोरी	३३०मिटर	

रा.अ.सु.बेराजनकपुर

सि.नं.	सामानकोविवरण	परिमाण	के.
१.	साबेलबेल्या	२थान	
२.	बाल्टी	२थान	
३.	प्लाष्टिकडोरी	३५मिटर	

सु.बेराकटाक्षिज

सि.नं.	सामानकोविवरण	परिमाण	के.
१.	साबेल	३थान	
२.	फरुवा	१थान	

सु.बेराधनुषाधाम



सि.नं.	सामानकोविवरण	परिमाण	कै.
१	फरुवा	२थान	
२	बाल्टिन	२थान	
३	बेलचा	२थान	
४	पिक	२थान	
५	हेल्मेट	६थान	
६	पाल	१थान	
७	लाईफज्याकेट	६थान	
८	क्याविन	४थान	

मु.बेशादुकुवा

सि.नं.	सामानकोविवरण	परिमाण	कै.
15	पलाष्टिकबाल्टिन	१थान	
16	पिम	१थान	
17	सावेल	१थान	
18	फरुवा	१थान	

मु.बेशादुवरकोट

सि.नं.	सामानकोविवरण	परिमाण	कै.
१.	हेल्मेट	५थान	
२.	लाईफज्याकेट	६थान	

मु.बेशासपही

सि.नं.	सामानकोविवरण	परिमाण	कै.
१.	ट्युब	१थान	

२.	डोरी	२०मिटर	
३.	प्लाष्टिकबाल्टिन	३थान	
४.	पिग	३थान	
५.	सावेल	३थान	



सु.बेशसीनिगामा

सि.नं.	सामानकोविवरण	परिमाण	के.
१.	प्लाष्टिकबाल्टिन	३थान	
२.	सावेल	३थान	

सु.बेशरघुनाथपुर

सि.नं.	सामानकोविवरण	परिमाण	के.
१.	प्लाष्टिकबाल्टिन	२थान	
२.	पिग	१थान	
३.	सावेल	३थान	
४.	फरुवा	१थान	

घ) नेपाल रेडक्रस सोसाइटी धनुषा संबन्धित विवरण :

१. जिल्ला शाखामा रहेका NFRS SET मौज्दात
 - क. जिल्ला गोदाम घर जनकपुर-मौज्दात ३०० परिवार
 - ख. उपशाखा गोदाम घर यदुकृहा - मौज्दात १०० परिवार
 - ग. उपशाखा गोदाम घर तुलियाही -मौज्दात १०० परिवार
 - घ. जिल्ला गोदाम घर बडहरी मौज्दात १०० परिवार
२. ट्याक्टर -१ थान
३. मोटरसाइकल -२ थान
४. उपशाखाहरु



नेपाल सरकार
शुभ मन्त्रालय
प्रशासन कार्यालय
धनुषा

५. ज/यु सफलहरु

नेपाल रेडक्रस सोसाइटी
धनुषा जिल्ला शाखा जनकपुर

धनुषा जिल्लाको विभिन्न पालिकाहरुमा बाढी जोखिम रहेका समुदायहरुमा विपद् पूर्वतयारी सामग्री स्वानिय समुदायमा तत्काल प्रयोगमा आउने गरी निम्न सामग्रीहरु वितरण गरिएको छ ।

सं. क्र.	समुदाय/पालिका	वितरण गरिएको सामग्री
१.		
२.		
३.		
४.		
५.		
६.		
७.		
८.		
९.		
१०.		
११.		
१२.		
१३.		
१४.		
१५.		
१६.		
१७.		
१८.		
१९.		
२०.		
२१.		
२२.		
२३.		
२४.		
२५.		
२६.		
२७.		
२८.		
२९.		
३०.		
३१.		
३२.		
३३.		
३४.		
३५.		
३६.		
३७.		
३८.		
३९.		
४०.		
४१.		
४२.		
४३.		
४४.		
४५.		
४६.		
४७.		
४८.		
४९.		
५०.		

६. RCAT

७. प्रशिक्षित स्वयमसेवक र कर्मचारीहरु

८. Hot Line १०२ (०४१५२४१०२) मोबाइल वा अन्य फोनबाट

९. खोज तथा उद्धार सामग्री



क्र.स	सामग्री विवरण	स्थान	सम्पर्क व्यक्ति	सम्पर्क नम्बर
१	लाइफ ज्याकेट ३० थाना	जिल्हा शाखा जगदपुर	आशाराम यादव	९८४४११०६६१
२	CADRE KIT SET (१-०००) साइडन १ थान, मेगाफोन १, लाइफ ज्याकेट ६ थान, हेलमेट ६ थान, त्रिपाल ४ थान, बाल्टीन १० लिटर, गैती १ थान, स्ट्रेचर १ थान, प्राथमिक उपचार सामग्री, हेड टर्च २ थान, गेल्या १ थान, डेरी १ केजी, ग्यालेन १० लि २ थान, बेल्या १, केदाले हेक्से १, कम्बल ४ थान, सिटी २ थान प्लास्टीक सिट २ केजी, हथैडा १, बाक्स १	बछरी, सिंगला	कोमल देव डाक्टर	९८४४०२२९१०
३	लाइफ ज्याकेट १० थान	सिंगला न.पा.	सखी घपनीया	९८४९४३३१४१
४	लाइफ ज्याकेट १० थान	कमला न.पा. २	पद्म कवारी	९८१०८९२३४४
५	लाइफ ज्याकेट १० थान	मुंजिवापटी न.पा. ३	विजु कलमेट	९८३४०२०७०८
६	उद्धार सामग्री १ सेट साइडन १ थान, मेगाफोन १, लाइफ ज्याकेट ६ थान, हेलमेट ६ थान, त्रिपाल ४ थान, बाल्टीन १० लिटर, गैती १ थान, स्ट्रेचर १ थान, प्राथमिक उपचार सामग्री, हेड टर्च २ थान, गेल्या १ थान, डेरी १ केजी, ग्यालेन १० लि २ थान, बेल्या १, केदाले हेक्से १, कम्बल ४ थान, सिटी २ थान प्लास्टीक सिट २ केजी, हथैडा १, बाक्स १	मुंजिवापटी न.पा. वडा १	केमल विंगोर वाडव	९८३४०२२९०१
७	उद्धार सामग्री १ सेट साइडन १ थान, मेगाफोन १, लाइफ ज्याकेट ६ थान, हेलमेट ६ थान, त्रिपाल ४ थान, बाल्टीन १० लिटर, गैती १ थान, स्ट्रेचर १ थान, प्राथमिक उपचार सामग्री, हेड टर्च २ थान, गेल्या १ थान, डेरी १ केजी, ग्यालेन १० लि २ थान, बेल्या १, केदाले हेक्से १, कम्बल ४ थान, सिटी २ थान प्लास्टीक सिट २ केजी, हथैडा १, बाक्स १	मुंजिवापटी न.पा. वडा २	नरेश प्रकाश वाडव	९८११०६३६००
८	उद्धार सामग्री १ सेट साइडन १ थान, मेगाफोन १, लाइफ ज्याकेट ६	कमला न.पा. वडा ४	पद्म कवारी	९८१०८९२३४४



	<p>धान, हेलमेट ६ थान, त्रिपाल ४ थान, बान्डीन १० लिटर, गैती १ थान, स्ट्रेचर १ थान, प्राथमिक उपचार सामग्री, हेड टर्च २ थान, गेल्या १ थान, डेरी १ केजी, न्यालेन १० लि २ थान, बेल्या १, केदाले हेक्से १, कम्बल ४ थान, सिटी २ थान प्लास्टीक सिट २ केजी, हथौडा १, बाक्स १</p>			
९	<p>उद्यान सामग्री १ सेट साइडन १ थान, मेगाफोन १, लाइफ ज्याकेट ६ थान, हेलमेट ६ थान, त्रिपाल ४ थान, बान्डीन १० लिटर, गैती १ थान, स्ट्रेचर १ थान, प्राथमिक उपचार सामग्री, हेड टर्च २ थान, गेल्या १ थान, डेरी १ केजी, न्यालेन १० लि २ थान, बेल्या १, केदाले हेक्से १, कम्बल ४ थान, सिटी २ थान प्लास्टीक सिट २ केजी, हथौडा १, बाक्स १</p>	मिथिला न. पा २	विजय शर्मा	९८०४८८८९३
१०	<p>उद्यान सामग्री १ सेट साइडन १ थान, मेगाफोन १, लाइफ ज्याकेट ४ थान, हेलमेट ६ थान, त्रिपाल ४ थान, बान्डीन १० लिटर, गैती १ थान, स्ट्रेचर १ थान, प्राथमिक उपचार सामग्री, हेड टर्च २ थान, गेल्या १ थान</p>	मिथिला न. पा ४	अशोक शर्मा शर्मा	९८०८८२४८०
११	<p>प्राथमिक उपचार बाक्स १ थान, लाइफ ज्याकेट ३ थान, मेघा फोन १ थान, साइडन १ थान</p>	इलायना, तपेना	सुधीर शर्मा	९८१७११०२३
	<p>प्राथमिक उपचार बाक्स १ थान, लाइफ ज्याकेट ३ थान, मेघा फोन १ थान, साइडन १ थान</p>	पयारी, राजीव नगर न. पा.	सुधीर शर्मा	९८४४१२९९११
	<p>प्राथमिक उपचार बाक्स १ थान, लाइफ ज्याकेट ३ थान, मेघा फोन १ थान, साइडन १ थान</p>	शुभमुखा, कनका	सुधीर शर्मा	९८४४१२९९११
	<p>प्राथमिक उपचार बाक्स १ थान, लाइफ ज्याकेट ३ थान, मेघा फोन १ थान, साइडन १ थान</p>	सुधीर, कनका	सुधीर शर्मा	९८०८८२४८०
	<p>प्राथमिक उपचार बाक्स १ थान, लाइफ ज्याकेट ३ थान, मेघा फोन १ थान, साइडन १ थान</p>	सुधीर, कनका	सुधीर शर्मा	९८१७११०२३
	<p>प्राथमिक उपचार बाक्स १ थान,</p>	सुधीर टॉप, कनका	सुधीर शर्मा	९८४४०९८६४



ಲಾಫ್ ಜ್ಯಾಕೆಟ್ 3 ಥಾನ, ವೆಪಾ ಫೊನ್ 1 ಥಾನ, ಸಾಫಲ 1 ಥಾನ			
ಪ್ರಾಥಮಿಕ ಉಪಚಾರ ಬಾಕ್ಸ 1 ಥಾನ, ಲಾಫ್ ಜ್ಯಾಕೆಟ್ 3 ಥಾನ, ವೆಪಾ ಫೊನ್ 1 ಥಾನ, ಸಾಫಲ 1 ಥಾನ	ಪುನ ಬರಿಕಾ, ಜನಕ ತನ್ವಿನಿ	ಬಿ ಸಾಲ ಚಾರ	೨೦೨೨೨೨೦೨೨
ಪ್ರಾಥಮಿಕ ಉಪಚಾರ ಬಾಕ್ಸ 1 ಥಾನ, ಲಾಫ್ ಜ್ಯಾಕೆಟ್ 3 ಥಾನ, ವೆಪಾ ಫೊನ್ 1 ಥಾನ	ಮುಖಲಮಾನ್ ಡಿಲ, ಕವಿತಾ	ರಾಜ ಕೊಪಾಪನ ಚಾರ	೨೦೨೨೦೨೨೨೨೨
ಪ್ರಾಥಮಿಕ ಉಪಚಾರ ಬಾಕ್ಸ 1 ಥಾನ, ಲಾಫ್ ಜ್ಯಾಕೆಟ್ 3 ಥಾನ, ವೆಪಾ ಫೊನ್ 1 ಥಾನ	ಸಾಫಲ ಸಾಫಲ, ಕವಿತಾ	ಬಾಲಕವರ ಸಾಫಲ	೨೦೨೨೨೨೨೨೨೨
ಪ್ರಾಥಮಿಕ ಉಪಚಾರ ಬಾಕ್ಸ 1 ಥಾನ, ಲಾಫ್ ಜ್ಯಾಕೆಟ್ 3 ಥಾನ, ವೆಪಾ ಫೊನ್ 1 ಥಾನ	ಸಾಫಲ ಸಾಫಲ, ಕವಿತಾ	ಬಿ ಸಾಲ ಚಾರ	೨೦೨೨೨೨೨೨೨೨
ಪ್ರಾಥಮಿಕ ಉಪಚಾರ ಬಾಕ್ಸ 1 ಥಾನ, ಲಾಫ್ ಜ್ಯಾಕೆಟ್ 3 ಥಾನ, ವೆಪಾ ಫೊನ್ 1 ಥಾನ	ಪಾಪಕಾನ್ ಡಿಲ, ಕವಿತಾ	ಬಾಲಕವರ ಸಾಫಲ	೨೦೨೨೨೨೨೨೨೨
ಪ್ರಾಥಮಿಕ ಉಪಚಾರ ಬಾಕ್ಸ 1 ಥಾನ, ಲಾಫ್ ಜ್ಯಾಕೆಟ್ 3 ಥಾನ, ವೆಪಾ ಫೊನ್ 1 ಥಾನ	ನೇಪಾಲಿ ಡಿಲ, ಕವಿತಾ	ಬಾಲಕವರ ಸಾಫಲ	೨೦೨೨೨೨೨೨೨೨
ಪ್ರಾಥಮಿಕ ಉಪಚಾರ ಬಾಕ್ಸ 1 ಥಾನ, ಲಾಫ್ ಜ್ಯಾಕೆಟ್ 3 ಥಾನ, ವೆಪಾ ಫೊನ್ 1 ಥಾನ	ಮುಖಲಮಾನ್, ಕವಿತಾ	ಬಿ ಸಾಲ ಚಾರ	೨೦೨೨೨೨೨೨೨೨
ಪ್ರಾಥಮಿಕ ಉಪಚಾರ ಬಾಕ್ಸ 1 ಥಾನ, ಲಾಫ್ ಜ್ಯಾಕೆಟ್ 3 ಥಾನ, ವೆಪಾ ಫೊನ್ 1 ಥಾನ	ಸಾಫಲ ಸಾಫಲ, ಜನಕ ತನ್ವಿನಿ	ಬಿ ಸಾಲ ಚಾರ	೨೦೨೨೨೨೨೨೨೨
ಪ್ರಾಥಮಿಕ ಉಪಚಾರ ಬಾಕ್ಸ 1 ಥಾನ, ಲಾಫ್ ಜ್ಯಾಕೆಟ್ 3 ಥಾನ, ವೆಪಾ ಫೊನ್ 1 ಥಾನ	ಬಿ ಸಾಲ ಚಾರ, ಕವಿತಾ		
ಪ್ರಾಥಮಿಕ ಉಪಚಾರ ಬಾಕ್ಸ 1 ಥಾನ, ಲಾಫ್ ಜ್ಯಾಕೆಟ್ 3 ಥಾನ, ವೆಪಾ ಫೊನ್ 1 ಥಾನ	ಬಿ ಸಾಲ ಚಾರ, ಜನಕ ತನ್ವಿನಿ		



प्रतिकार्यमा सहयोग गर्ने साभेदारहरुको क्षमता र सहयोग सामग्री आँकलन

क्र.स.	विवरण/संस्था	रहेको स्थान/हस्ता	सम्पर्क व्यक्ति	फोन न.	कैफियत
1	वारुण/दमकाल ४ थान	जनकपुर उपमहानगरपालिका, जनकपुर धाम	नर वहादुर पगार	९८४४०९७५३	
		धनुषाधाम, न.पा.	बालेश्वर मण्डल	9839888417	
		सबैला न.पा.	विजय शंकर साह	9854024281	
2	एम्बुलेस १५वटा	नेपाल रेडक्रेस सोसाइटी, धनुषा	नरेश प्रसाद सिंह	102,041524102,041 520870,9854020160	
		जनकपुर अञ्चल अस्पताल	डा.नागेन्द्र यादव	0411570133,520165 ,9844020181	
		जनकपुर उपमहानगरपालिका, जनकपुर धाम	लाल विशोर साह	9854021720	
		स्वास्थ्य चौकि, डल्केवर	अशोक भण्डारी	9801624821	
		स्वास्थ्य चौकि, गोदार	सुन्दर सादा	9825755789	
		लालगढ अस्पताल	डुम्बर आले	9854020961	
		स्वास्थ्य चौकि, फुलामा	दिपेश यादव	9844187140	
		स्वास्थ्य चौकि, रघुनाथपुर	उमेश कुमार यादव	9844099377	
		स्वास्थ्य चौकि, सवैला	डा राकेश मिश्रा	9847542772	
		स्वास्थ्य चौकि, बहेरवेला	जय कुमार सिंह	9844191575	
		स्वास्थ्य चौकि, घोडघाम	नख्खिन राईन	9800858146	
3	स्वामेटर/होजर २ वटा	जनकपुर उपमहानगरपालिका, जनकपुर धाम	सुनील कुमार साह	9854021720	
4	केज २ वटा सानो	निजि क्षेत्र	कमल सिंह/मोना नाथ महली	9854021008,985402 0338	
5	लोडर १ वटा	सडक डिभिजन कार्यालय, मुनेलिया	सजय कुमार मिश्र	9841653325	
6	ट्रक/बस				



16	विपद् व्यवस्थापनमा काम गर्ने नैरकरकारी संस्थाहरु	नेपाल रेडकस सोसाइटी, धनुषा र RNN संस्था नेपाल रेडकस सोसाइटी, धनुषा		
17	पाल, विपान/तारपोलीन ५०० बान			
18	खार/ Replenish	स्थानीयबजार उपलब्धता		
	अन्य			
19	सञ्चार कक्ष	जि प्रसाशन कार्यालय, ने. रे. सो. धनुषा, नेपाल प्रहरी	100, 102, 041-470424	
20	DEOC कार्यान्वयन	जिल्ला प्रसाशन कार्यालय, धनुषा	041-470417	
21	पूर्व मुचला प्रणाली	जिल्ला प्रसाशन कार्यालय/नेपाल रेडकस सोसाइटी, धनुषा		
22	मेघा फोन सञ्चालनमा	जिल्ला प्रसाशन कार्यालय, धनुषा		
23	विपद् व्यवस्थापन तालिम	नेपाल रेडकस सोसाइटी, धनुषा		
25	रक्ष जन शक्ति	नेपाली सेना, सहास्य प्रहरी, नेपाल प्रहरी, नेपाल रेडकस सोसाइटी		
26	रक्त सञ्चार सेवा	नेपाल रेडकस सोसाइटी, धनुषा		
27	First Aid Team	नेपाली सेना, नेपाल रेडकस सोसाइटी		



४ पूर्वतयारीका गतिविधिहरू:

४.१ विपद्को प्रकृतिमा आधारित पूर्वतयारी कार्य योजना

४.१.१:विषयगत क्षेत्र: सूचना तथा समन्वय

अगुवाई गर्ने निकाय : जिल्ला प्रशासन कार्यालय

सहयोगी तथा समन्वय : जिल्ला आपतकालीन कार्यसञ्चालन केन्द्र(DEOC)

कार्यान्वयन योजना सहितको प्राथमिकता प्राप्त पूर्वतयारी कार्य:

क्र.सं.	प्राथमिकता प्राप्त पूर्वतयारी कार्यको सूची	मुख्य जिम्मेवार निकाय	सहयोगी निकाय	कार्यान्वयन गर्ने तरिका (बैठक, कार्यशाळा, तालिम...आदि)	समय त्रिमा (कार्य तालिका)
१.	जलभाषन केन्द्रहरूको सम्पर्क व्यक्तिहरूको नाम र फोन नम्बर अद्यावधिक गर्ने ।	जिल्ला आपतकालिन कार्य संचालन केन्द्र	जिल्ला विपद् व्यवस्थापन समिति	सम्पर्क गरि नम्बर संकलन गर्ने	मनसुन पूर्व
२.	गाडी प्रभावित सम्बन्धहरूलाई सूचना गर्ने सम्पर्क व्यक्तिहरूको नाम र फोन नम्बर सङ्कलन गर्ने ।	जिल्ला आपतकालिन कार्य संचालन केन्द्र	स्थानीयतह	सहाय्यपूर्ण टेलिफोन सूचि तयार गरी वितरण गर्ने	मनसुन पूर्व
३.	रेडियो एफ एम स्टेशनको फोन नम्बर र सम्पर्क व्यक्तिहरूको नामावली सूचि तयार गर्ने र वितरण गर्ने ।	जिल्ला आपतकालिन कार्य संचालन केन्द्र	स्थानीयतह, स्थानीयस्तर माध्यम	प्रत्येक भेटघाट, टेलिफोन सम्पर्क	मनसुन पूर्व
४.	जिल्ला प्रशासन कार्यालय, नगरपालिका तथा गाउँपालिका, जिल्ला समन्वय समिति, सुरक्षा निकायहरू, रेडक्रसमा सूचना सम्पर्क व्यक्ति पहिचान गर्ने ।	जिल्ला आपतकालिन कार्य संचालन केन्द्र	स्थानीयतह	विपद्मा कार्यरत संस्था तथा अन्य स्रोतहरू मार्फत	मनसुन पूर्व
५.	प्रत्येक नगरपालिका तथा गाउँपालिकामा सूचना सम्पर्क	स्थानीय तह	रेडक्रस	बैठक, कार्यशाळा	मनसुन पूर्व



	<p>व्यक्तिहरूलाई अभिमुखिकरण गर्ने र जलमापकहरूको फोन नम्बरहरू उपलब्ध गराउने ।</p> <p>सञ्चारकर्मीहरूलाई www.hydrology.gov.np, www.mfd.gov.np, www.drrportal.gov.np काबारे जानकारी गराउने ।</p>	<p>जिल्ला आपतकालिन कार्य संचालन केन्द्र,</p>	<p>जिल्ला प्रशासन कार्यालय, जल तथा मौसम विज्ञान कमला बेसिन</p>	<p>बैठक, कार्यशाला</p>	<p>मनसुन पूर्व</p>
७	<p>प्राथम्यिक दुर्त संचालन कार्य लागू जनशक्ति तयारी</p>	<p>जिल्ला विपद् व्यवस्थापन समिति ,</p> <p>स्थानीयतह,</p>	<p>स्थानीयतह, नेपाल रेडक्रस सोसाइटी</p>	<p>तार्किक तथा अभिमुखि संचालन</p>	<p>मनसुन पूर्व</p>
८	<p>LEOC स्थापना तथा कार्य संचालन</p>	<p>सुरक्षा विकास</p>	<p>जिल्ला आपतकालिन कार्य संचालन केन्द्र, जिल्ला विपद् व्यवस्थापन समिति, केन्द्रीय आपतकालिन कार्य संचालन केन्द्र, प्रदेश सरकार, सहयोगी विकास</p>	<p>स्थापना तथा संचालन</p>	<p>मनसुन पूर्व</p>
९	<p>साभा फ्रिक्वेन्सी प्रयोग</p>	<p>सुरक्षा विकास</p>	<p>जिल्ला आपतकालिन कार्य संचालन केन्द्र, केन्द्रीय आपतकालिन कार्य संचालन केन्द्र, प्रदेश आपतकालिन केन्द्र</p>	<p>समन्वय</p>	<p>विपद् को समयमा</p>
१०	<p>SMS को माध्यम बाट बाढी पूर्व सुचना प्रदान गर्ने</p>	<p>जिल्ला विपद् व्यवस्थापन समिति</p>	<p>नेपाल टेलिकम, एनसेल</p>	<p>समन्वय</p>	<p>विपद्को समयमा</p>





१.१.२: विषयगत क्षेत्र: कोज तलास तथा उद्धार

अनुवाइ गर्ने निकाय: जिल्ला प्रशासन कार्यालय, धनुषा

कार्यान्वयन योजना सहितको प्राथमिकता प्राप्त पूर्वतयारी कार्य

क्र.सं.	प्राथमिकता प्राप्त पूर्वतयारी कार्यको सूची	मुख्य जिम्मेवार निकाय	सहयोगी निकाय	कार्यान्वयन गर्ने तरिका (बैठक, कार्यशाला, तालिम आदि)	समय (कार्य तालिका)	सिमा
१.	जोखिममा रहेका व्यक्ति वा समूहको, वस्ती पहिचान गर्ने	जि समन्वय समिति	सम्बन्धित उ.मान पा., गा पा., न पा. ने रे सा	घरघरी सर्वेक्षण जि.स.स., गापा., नपा.को प्रोफाइल	हरेक वर्ष	
२.	क्षेत्रगत नेतृत्व गर्ने निकायहरूसँग समन्वय बैठक गर्ने।	जिल्ला प्रशासन कार्यालय	DEOC	बैठक	जेठ मसन्त सम्म	
३.	विपद् व्यवस्थापन कार्यसँग सम्बन्धी कृतिम अभ्यास गराई फौजलाई तयारी राख्ने।	नेपाल प्रहरी	नेपाली सेना, सशस्त्र प्रहरी बल, NRCS, DEOC	तालिम तथा कृत्रिम घटना अभ्यास	असार मसाल्त सम्ममा	
४.	उद्धार सामग्रीहरूको संकलन।	जिल्ला प्रशासन कार्यालय	नेपाली सेना, नेपाल प्रहरी, सशस्त्र प्रहरी बल, रेडक्रस	समन्वय	जेष्ठको अन्त्य सम्ममा	
५.	सुरक्षा निकायका इकाईहरू तथा सामुदाय स्तरकय तालिम प्राप्त स्वयम सेवकहरूको सम्पर्क सूचि तयार गर्ने	जिल्ला प्रशासन कार्यालय,	रेडक्रस, स्थानीय निकाय	फोन, इमेल, सफलन गरी राख्ने	जेष्ठको अन्त्य सम्ममा	
६.	सुरक्षा निकाय तथा सामुदाय स्तरमा रहेकय उद्धार टिमलाई अभिमुक्तिकरण	DDMC	रेडक्रस, स्थानीय तह	अभिमुक्तिकरण	असार दोश्रो हप्ता	
७.	खोज तथा उद्धार टोलीलाई पौडी समन्धि व्यवहारिक अभ्यास (Simulation) गर्ने	DDMC	सुरक्षा निकाय,	तालिम दिने	"	



९	मौजुदा सामग्रीहरूको जाच/परिक्षण गर्ने ।	DDMC	DEOC	DEOC, सुरक्षा निकाय र स्थानीय समुदाय	अनुगमन गर्ने, पूर्व अभ्यास गर्ने ।	धनुषा
१०	आवश्यकता अनुसारकय सामग्रीहरूको पुग/तपुग अंकलन गर्ने	DEOC	सुरक्षा निकाय, खोज तथा उद्धार विपयगत क्षेत्र	सुरक्षा निकाय, खोज तथा उद्धार विपयगत क्षेत्र	सकलज, दुबानी र आवश्यकता पहिचान गर्ने ।	निरन्तर
११	अपुग सामग्री खरिद गर्ने	जिल्ला विपद् व्यवस्थापन समिति, स्थानीयतह	जिल्ला विपद् व्यवस्थापन समिति, स्थानीयतह	स्थानीयतह, जिल्ला समन्वय समिति	खरिद तथा भण्डारण	असार पहिलो हप्ता सम्म
१२	जिल्ला आपतकालिन केन्द्र लाई सचेत अवस्थामा राख्ने	जिल्ला आपतकालिन कार्य संचालन केन्द्र	जिल्ला आपतकालिन कार्य संचालन केन्द्र	जिल्ला विपद् व्यवस्थापन समिति	निर्देशन दिने	असार पहिलो हप्ता देखी
१३	विपद् व्यवस्थापन क्षीप मा न्युनतम रकम राख्ने	जिल्ला विपद् व्यवस्थापन समिति	जिल्ला विपद् व्यवस्थापन समिति	स्थानीयतह		निरन्तर
१४	खोज तथा उद्धार कार्य योजना तयारी	सुरक्षा निकाय	सुरक्षा निकाय	जिल्ला विपद् व्यवस्थापन समिति	कार्ययोजना तयारी	असार पहिलो हप्ता
१५	सुरक्षा निकायलाई तैनाथी अवस्थामा राख्ने	सुरक्षा निकाय	सुरक्षा निकाय	जिल्ला प्रशासन कार्यालय		असार पहिलो हप्ता देखी

४.१.३ विपयगत क्षेत्र: खाद्य तथा निविकोपार्जन

अनुवाइ गर्ने निकाय: कृषि ज्ञान केन्द्र, धनुषा

क्र.स	गतिविधि	मुख्य जिम्मेवार	सहयोगी	समय अवधि
१	खाद्य सामग्रीको मौजुदा विवरण अद्यावधिक गर्ने	स्वामीयतहका कृषि विकास शाखा	सहयोगी	समय अवधि जेठको तेस्रो हप्ता
२	विपद्को समयका लागि बफर स्टक राख्ने । कम्तीमा १ महिनाको लागि।	स्वामीयतहका कृषि विकास शाखा	सहयोगी	समय अवधि जेठको अन्तिम हप्ता



३	आयोर्डिन युक्त नुनको आपूर्ती व्यवस्थापन गर्ने (कम्तीमा १ महिनाको लागि)	स्थानीयतहका कृषि विकास शाखा	• खाद्य संस्थान विप्रे कार्यालय • साल्ट ट्रेडिङ डिपो	निरन्तर
४	आफ्नो मानहताम रहेको सवारी साधन, कृषि प्रविधिकहरूलाई तयारी बजस्थामा राख्ने	• स्थानीयतहका कृषि विकास शाखा		निरन्तर
५	मनसुनको समयमा हुनसक्ने सम्भावित क्षती तथा विपद्का बारेमा सामुदायिक संचार माध्यमबाट प्रचार प्रसारको व्यवस्था मिलाउने	स्थानीयतहका कृषि विकास शाखा	जिल्ला विपद् व्यवस्थापन समिति विश्व साउथ कार्यक्रम	मनसुन शुरु हुनु पूर्वको समय देखी निरन्तर
६	पशुपक्षीबाट हुन सक्ने संक्रामण विरुद्ध खोप कार्यक्रम	• पशु सेवा कार्यालय	सेवा केन्द्रहरु	नियमित
७	पशुपक्षीबाट हुन सक्ने संक्रामक रोग नियन्त्रण	• पशु सेवा कार्यालय	सेवा केन्द्रहरु, स्क्वारेन्टाईन चेकपोस्ट, पशुपक्षी व्यवसायी	नियमित
८	वर्डे पशु नियन्त्रण	• पशु सेवा कार्यालय	सेवा केन्द्रहरु, स्क्वारेन्टाईन चेकपोस्ट, पशुपक्षी व्यवसायी	नियमित
९	मृत पशुपक्षी व्यवस्थापन	• पशु सेवा कार्यालय	सेवा केन्द्रहरु, नेपाल प्रहरी, पशुपक्षी व्यवसायी	विपद् पश्चात
१०	राहत वितरण	• पशु सेवा कार्यालय	DDMC, बिबन, उ.मा.न.पा, न.पा, स्थानीय तह, सेवा केन्द्रहरु	विपद् पश्चात
११	टोल फ्रि टेलीफोन संचालन	• पशु सेवा कार्यालय	पशु सेवा कार्यालय	नियमित
१२	जनसक्ति परिचालन	• पशु सेवा कार्यालय	DDMC, जिससा, उ.मा.न.पा, न.पा, गापा सेवा केन्द्रहरु	आवश्यकानुसार
१३	छिटो उत्पादन हुने खाल विडविजन छनोट गरी राख्ने र बाली विमा गर्ने प्रोत्साहन गर्ने	जिल्ला समन्वय समिति, कृषी ज्ञान केन्द्र	छलफल र निर्णय	मनसुन पूर्व

४.१.४: विषयगत क्षेत्र: गैरखाद्य सामग्री

जगुवाइ गर्ने निकाय: नेपाल रेडक्रस सोसाइटी जिल्ला शाखा इगुषा कार्यालयन बोजला सक्षितको प्राथमिकता प्राप्त पूर्वतयारी कार्य

क्र.सं.	प्राथमिकता प्राप्त पूर्वतयारी कार्यको सूची	मुख्य जिम्मेवार निकाय	सहयोगी निकाय	कार्यान्वयन गर्ने तरिका (बैठक, कार्यशाला, तालिम सारि)	समय (तालिका)	शिमा/कार्य
१.	सान्फेदार संस्थाहरु संग भएको राहत सामग्रीहरुको परिमाण तयार गर्ने तगड र जिन्सी ५०० घर परिवारलाई पुग्ने गैड सामग्रीहरु व्यवस्था गरी राख्ने र रणनीतिक स्थानमा तयारी अवस्थामा राख्ने	नेपाल रेडक्रस सोसाइटी	जिल्ला विपद् नेरसो	जिल्ला विपद् व्यवस्थापन समिति	मनसूनपूर्व	
२.	५०० घर परिवारलाई पुग्ने गैड सामग्रीहरु व्यवस्था गरी राख्ने र रणनीतिक स्थानमा तयारी अवस्थामा राख्ने	जिल्ला व्यवस्थापन समिति	नेरसो	गोदाम व्यवस्थापन सम्बन्धि तालिम	मनसूनपूर्व	
३.	राहत सामग्रीहरु वितरण प्रकृवा एकड्ढार प्रणाली मार्फत गर्ने सहमति जुटाई राख्ने ।	जिल्ला व्यवस्थापन समिति	नेरसो	बैठक तथा छलफल	मनसूनपूर्व	
४.	गैड खाद्य सामग्री उपलब्ध गराउन सक्ने विक्रेताहरु पहिचान गरी डनीहरुसंग आपतकालिन अवस्थामा सामान उपलब्ध गराउने सम्झौत गर्ने	जिल्ला प्रशासन कार्यालय	नेपाल रेडक्रस	बजार सर्वेक्षण र लिखित सम्झौता	मनसूनपूर्व	
५.	गैड खाद्य सामग्रीको वितरणको प्रक्रिया तयार गर्ने	जिल्ला प्रशासन कार्यालय	नेपाल रेडक्रस	छलफल	मनसूनपूर्व	
६.	१०० वटा टेन्ट खरिद गरी राख्ने अथवा भण्डार सग सम्झौता गर्ने	शहरी विकास डिभिजन कार्यालय,	जिल्ला विपद् समिति	बजार सर्वेक्षण र लिखित सम्झौता	मनसूनपूर्व	
७.	शिबिर व्यवस्थापनकोलागि आवश्यक डाटाहरु पहिचान गरी राख्ने	शहरी विकास डिभिजन कार्यालय,	जिल्ला प्राविधिक कार्यालय	समुदायमा छलफल	मनसूनपूर्व	
१०.	वन तथा सामुदायिक वन संग काटडाउतरा सहयोग बारे छलफल गर्ने	जिल्ला सामन्वय समिति		छलफल र बैठक	मनसून पूर्व	



४.१.४: विषयगत क्षेत्र: खानेपानी तथा सरसफाई

अभुवाई गर्ने : खानेपानी तथा सरसफाई डिभिजन कार्यालय

विषयको समयमा गरिने क्रियाकलापहरू: (खानेपानी तथा सरसफाई कलस्टर)

क्र.सं.	गतिविधि	मुख्य जिम्मेवार	सहयोगी	समय अवधि
१	जिल्लामा विषय क्षेत्रको पहिचान गर्ने	• जिल्ला खानेपानी तथा सरसफाई सब डिभिजन कार्यालय	• Cluster Members	जेठको पहिलो हप्ता
२	विषयको समयमा सुरक्षित खानेपानीका लागि अवसरक व्यवस्थापन गर्ने	• जिल्ला खानेपानी तथा सरसफाई सब डिभिजन कार्यालय	• DDMC • Cluster Members	नियमित
३	आपतकालीन अवस्थामा अस्थायी सौचालय निर्माणका लागी प्राथमिक सहयोग गर्ने (आवास व्यवस्थापन क्षेत्रसँग सन्वय गर्ने)	• जिल्ला खानेपानी तथा सरसफाई सब डिभिजन कार्यालय	• शहरी विकास तथा भवन डिभिजन कार्यालय • जिल्ला प्राथमिक कार्यालय	विषय पश्चात
४	वैकल्पिक खानेपानीको स्रोतको पहिचान गर्ने	• जिल्ला खानेपानी तथा सरसफाई सब डिभिजन कार्यालय	• जिसस, जिल्ला प्राथमिक कार्यालय • खानेपानी तथा सरसफाई उपभोक्ता समिति • स्थानीयतहका था. पा. उ. स.	जेठको पहिलो हप्ता
५	अस्पताल, विद्यालय, सुरक्षा निकाय तथा मानविय श्रवास क्षेत्रमा WASH KIT व्यवस्था गर्ने	• जिल्ला खानेपानी तथा सरसफाई सब डिभिजन कार्यालय	• जिल्ला खानेपानी, स्वच्छता तथा सरसफाई समन्वय समिति, नेरसो, UNCEF	जेठको पहिलो हप्ता
६	प्रत्येक घना बस्तीको लागी एउटा खुल्ला क्षेत्रमा खानेपानी तथा सरसफाईका लागी निर्देशिका तयार गर्ने	• जिल्ला खानेपानी तथा सरसफाई सब डिभिजन कार्यालय	• जिल्ला खानेपानी, स्वच्छता तथा सरसफाई समन्वय समिति, ज्वण्टर सदरस्थल • जिसस, उमनथा, तथा, गापा	जेठको पहिलो हप्ता



७	WASH प्रतिकार्य योजना अनुरूप तयारी अवस्थामा रहने गरी पूर्वतयारी बैठक बस्ने	जिल्ला खानेपानी तथा सरसपफाई कार्यालय	• WASH क्षेत्रगतसमूह सदस्यहरु	जेठको पहिलो हप्ता
८	मनसुनको समयमा हुनसक्ने सम्भावित क्षती तथा विपद्का बारेमा सामुदायीक संघार माध्यमबाट प्रचार प्रसारको व्यवस्था मिलाउने	जिल्ला जिल्ला खानेपानी तथा सरसपफाई संघ डिभिजन कार्यालय	• DDMC	मनसुन शुरूनु भन्दा १ हप्ता पहिले
९	डोस फोहोर व्यवस्थापनका लागि स्थान छनौट तथा फोहोर राख्ने भाँडाको व्यवस्थापन गर्ने	जिल्ला खानेपानी तथा सरसपफाई संघ डिभिजन कार्यालय	• DPHO/UNICEF/NRCS, • स्थानीयतहसमेतको समन्वयमा	मनसुन शुरूनु भन्दा १ हप्ता पहिले
१०	अत्यावश्यक अवस्थामा खानेपानीका लागि टँकर व्यवस्था गर्ने	जिल्ला खानेपानी तथा सरसपफाई संघ डिभिजन कार्यालय	• खानेपानी उपभोक्ता समिति, उद्योग वाणिज्य संघ,	जेठको दोस्रो हप्ता

४.१.६. विषयगत क्षेत्र: स्वास्थ्य तथा पोषण

क्षेत्रगत अगुवा : स्वास्थ्य कार्यालय, धनुषा

क्र.सं	गतिविधि	मुख्य जिम्मेवार	सहयोगी	समय अवधि
१	स्वास्थ्य सम्बन्धि रोष्टर व्यवस्थापन	जिल्ला स्वास्थ्य कार्यालय अस्पतालहरु	• क्लष्टर सदस्यहरु सदस्यहरु	जेठको पहिलो हप्ता
२	सतवा रोग फैलन नदी तयारी अवस्थामा रहने तथा सतकंता अपनाउने	जिल्ला स्वास्थ्य कार्यालय अस्पतालहरु	• स्थानीयस्वास्थ्य संस्था • महिला स्वास्थ्य स्वयंसेविका	निरन्तर
३	अत्यावश्यक औषधी तथा औषधीजन्य सामग्री व्यवस्थापन (बफर स्टक राखिएको)	जिल्ला स्वास्थ्य कार्यालय अस्पतालहरु	• स्वास्थ्य सेवा विभाग • अस्पतालहरु	जेठको पहिलो हप्ता
४	रक्त संचार सेवा केन्द्रको अनुगमन तथा रगत	नेरैको	जिल्ला स्वास्थ्य कार्यालय	निरन्तर

भण्डारणको व्यवस्था मिलाउने		• अस्पतालहरू	
Health contingency plan निर्माण	• जिल्ला स्वास्थ्य कार्यालय	• कन्स्ट्रक्टर सदस्यहरू	जेठको दोश्रो हप्ता

४.१. उचितव्ययगत क्षेत्र: संरक्षण

अपुसाइ गर्ने विकास: जिल्ला प्रशासन कार्यालय

क्रम	गतिविधि	मुख्य जिम्मेवार	सहयोगी	समय अवधि
१	मनसुनबाट हुनसक्ने महिला बालबालीका, जेठ नागरीक तथा अपांगता भएका व्यक्तिहरूको संरक्षणको लागि कन्स्ट्रक्टर बैठक बस्ने पूर्वतयारी योजना निर्माण गर्ने	जिल्ला विपद् व्यवस्थापन समिति	<ul style="list-style-type: none"> cluster Members स्थानीयतहका महिला तथा बालबालिका शाखा 	जेठको पहिलो हप्ता
२	संरक्षण विषयगत क्षेत्रको रणनीतिक योजना निर्माण गर्ने	जिल्ला विपद् व्यवस्थापन समिति	<ul style="list-style-type: none"> cluster Members स्थानीयतहका महिला तथा बालबालिका शाखा 	जेठको पहिलो हप्ता
३	Dignity Kit तयारी अवस्थामा राख्ने	जिल्ला विपद् व्यवस्थापन समिति	स्थानीयतहका महिला तथा बालबालिका शाखा	जेठको पहिलो हप्ता
४	Children kit स्थानीयस्तरबाट नै वितरणको व्यवस्था मिलाइने	जिल्ला विपद् व्यवस्थापन समिति	<ul style="list-style-type: none"> cluster Members cluster Members स्थानीयतहका महिला तथा बालबालिका शाखा 	विपद् पश्चात
५	परिवारबाट पिछोडिएका, अनिर्भावक गुमाउन सकेका बालबालीकाका लागि तत्काल राहत तथा बन्दोबस्ती उपलब्ध गराउन सक्ने गरी रकमको व्यवस्था गर्ने	जिल्ला विपद् व्यवस्थापन समिति	स्थानीयतहका महिला तथा बालबालिका शाखा	जेठको पहिलो हप्ता



--	--	--	--	--

४.१.८ : विद्यार्थी क्षेत्र, शिक्षा

अनुवाद गर्ने : शिक्षाविकास तथा समन्वय इकाई

शिक्षा जलदरको विपद् व्यवस्थापन कार्यान्वयन योजना सहितको पूर्व तयारी कार्यको विवरण

क्र.सं.	प्राथमिकता प्राप्त पूर्वतयारी कार्यको सूची	मुख्य जिम्मेवार निकाय	सहयोगी	कार्यान्वयन गर्ने तरिका (बैठक, कार्यशाला, तालिम आदि)	समय सिमा (तालिका)	कार्य (कार्य)
१.	विपद्बाट प्रभावित हुने सम्भावित विद्यालय र विद्यार्थीहरूको विवरण अद्यावधिक गर्ने ।	विद्याविकास तथा समन्वय कार्यालय,	स्रोतकेन्द्र र संघसंस्थाहरू	बैठक एवम् कार्यशाला	शैक्षिक आरम्भमा ।	सयको
२.	सङ्कटासन विद्यालयका शिक्षक एवम् विद्यार्थीको पदचिह्नकारीहरूको सम्पर्क न अद्यावधिक गर्ने ।	विद्याविकास तथा समन्वय कार्यालय	स्रोतकेन्द्र र संघसंस्थाहरू	बैठक एवम् कार्यशाला	शैक्षिक आरम्भमा ।	सयको
३.	बालीको मुद्दान एवम् स्रोतको रूपमा रहेका जिल्लासँग नियमित सम्पर्कमा रही सूचना एवम् जानकारी लिने ।	जिल्ला विपद् व्यवस्थापन समितिका	शिक्षा कम्प्युटरका सदस्यहरू, स्रोतकेन्द्र, विद्यालय र संघसंस्थाहरू	कुराकानी र साञ्चार सम्पर्क	बाढी आउन सम्भव सम्भाव समयमा ।	सयको
४.	विद्यालयमा शिक्षक, विद्यार्थी र अभिभावकहरूलाई पूर्व सूचना प्रणालीवारे अभिमुक्तिकरण गर्ने ।	जिल्ला विपद् व्यवस्थापन समितिका सदस्यहरू	शिक्षा कम्प्युटरका सदस्यहरू, स्रोतकेन्द्र, विद्यालय र संघसंस्थाहरू	बैठक र कार्यशाला	शैक्षिक आरम्भमा ।	सयको

५.	सडकटासन्न विद्यालयका शिक्षक तथा विद्यार्थीहरूलाई बाढी पूर्वसुखना अभिमुखिकरण, विपद व्यवस्थापन र प्राथमिक ढुपचार आधारभूत तालिम दिने ।	विशर्वात्मिकता तथा सहन्वय कार्यालय	नेपाल रेडक्रस सोसाइटी, जिल्ला जनस्वास्थ्य कार्यालय अर्न्तगतका स्वास्थ्य, जिल्ला विपद् व्यवस्थापन समितिका आदि	अभिमुखिकरण र तालिम	मनसुन पूर्व
----	---	------------------------------------	--	--------------------	-------------

४. १. ९ : विपदग्रस्त क्षेत्र आवास तथा बन्दोबस्ती

अनुसूची गर्ने संस्था : सघिय कार्यान्वयन आयोगना कार्यालय

कार्यान्वयन योजना सहितको प्राथमिकता प्राप्त पूर्वतयारी कार्य

क्र.सं.	प्राथमिकता प्राप्त पूर्वतयारी कार्यको सूची	मुख्य जिम्मेवार निकाय	सहयोगी निकाय	कार्यान्वयन गर्ने तारिका (बैठक, कार्यशाला, तालिम आदि)	समय (कार्य तालिका)
१.	पुननिर्माणका सामग्रीहरू स्टकमा राख्ने जिल्हा, रीटी, डोरी, गल, हयुम पाइप, डोजर, इन्कामेटर।	सडक डिभिजन कार्यालय	जिल्ला समन्वय समिति नगरपालिका तथा गाउँपालिका, जिल्ला प्रशासन कार्यालय	सामग्री तौरद गरी स्टकमा राख्ने र सम्बन्धित व्यापारी संग समन्वय	मनसुन पूर्व
३	प्राविधिकको टोलीलाई स्थलगत अध्ययनका लागि अभिमुखिकरण तथा प्रभावित स्थायमा परिचालन	सडक डिभिजन कार्यालय	जिल्ला समन्वय समिति, पुर्वाधार विकास कार्यालय	बैठक	मनसुन पूर्व
४	समन्वय, स्रोत पहिचान र पुन निर्माणको कार्ययोजना बनाउने	सडक डिभिजन कार्यालय	जिल्ला समन्वय समिति, पुर्वाधार विकास कार्यालय	बैठक	मनसुन पूर्व
५	पुन निर्माण कोष व्यवस्थापन	सडक डिभिजन कार्यालय	जिल्ला समन्वय समिति, पुर्वाधार विकास कार्यालय	इलफल र निर्णय	मनसुन पूर्व

कार्यान्वयन योजना सहितको प्राथमिकता प्राप्त पूर्वतयारी कार्य

क्र.सं.	पूर्वतयारीसम्बन्धी गतिविधि	जिम्मेवार निकाय	सहयोगी निकाय	समय अवधि



--	--	--	--

४.१. द : विवरणत क्षेत्र: शिक्षा

अगुवाइ गर्ने : शिक्षाविकास तथा समन्वय इकाइ

शिक्षा क्स्टरको विपद् व्यवस्थापन कार्यान्वयन योजना सहितको पूर्व तयारी कार्यको विवरण

क्र.सं.	प्राथमिकता प्राप्त पूर्वतयारी कार्यको सूची	मुख्य जिम्मेवार निकाय	सहयोगी	कार्यान्वयन गर्ने तरिका (बैठक, कार्यशाला, टारिम आदि)	समय शिमा (कार्य तालिका)	सकार्य (कार्य)
१.	विपद्बाट प्रभावित हुने सम्भावित विद्यालय र विद्याथीहरूको विवरण अद्यावधिक गर्ने ।	शिक्षाविकास तथा समन्वय कार्यालय,	स्रोतकेन्द्र र संघसंस्थाहरु	बैठक एवम् कार्यशाला	शैक्षिक आरम्भमा ।	सबको
२.	सडकटासन् विद्यालयका शिक्षक एवम् विद्यार्थीका पदाधिकारीहरूको सम्पर्क न अद्यावधिक गर्ने ।	शिक्षाविकास तथा समन्वय कार्यालय	स्रोतकेन्द्र र संघसंस्थाहरु	बैठक एवम् कार्यशाला	शैक्षिक आरम्भमा ।	सबको
३.	बाढीको महान एवम् स्रोतको रुपमा रहेका जिल्लासाथ नियमित सम्पर्कमा रही सूचना एवम् जानकारी लिने ।	जिल्ला विपद् व्यवस्थापन समितिका	शिक्षा क्स्टरका सदस्यहरु, स्रोतकेन्द्र, विद्यालय र संघसंस्थाहरु	कुराकानी र साञ्चार सम्पर्क	बाढी आउन सम्भाव सम्भवमा ।	सबको
४.	विद्यालयमा शिक्षक, विद्याथी र अभिभावकहरूलाई पूर्व सूचना प्रणालीबारे अभिवृद्धिकरण गर्ने ।	जिल्ला विपद् व्यवस्थापन समितिका सदस्यहरु	शिक्षा क्स्टरका सदस्यहरु, स्रोतकेन्द्र, विद्यालय र संघसंस्थाहरु	बैठक र कार्यशाला	शैक्षिक आरम्भमा ।	सबको



४.	सङ्कटासन्न विद्यालयका शिक्षक तथा विद्यार्थीहरूलाई नौद्वी पूर्वसुचना अभिमुखिकरण, विपद व्यवस्थापन र प्राथमिक उपचार आधारभूत तालिम दिने ।	शिक्षाविकास तथा समन्वय कार्यालय	नेपाल रेडक्रस सोसाइटी, जिल्ला जनस्वास्थ्य कार्यालय अन्तर्गतका स्वास्थ्य, जिल्ला विपद व्यवस्थापन समिति आदि	अभिमुखिकरण र तालिम	मनसुन पूर्व प्रत्यक्ष
----	---	---------------------------------	---	--------------------	-----------------------

४.१.१ : विषयगत क्षेत्र: भावात्मक तथा बन्दीबस्ती

बगुवाई गर्ने संस्था : संधिय कार्यान्वयन आयोजना कार्यालय कार्यान्वयन योजना सहितको प्राथमिकता प्राप्त पूर्वतयारी कार्य

क्र.सं.	प्राथमिकता प्राप्त पूर्वतयारी कार्यको सूची	मुख्य जिम्मेवार निकाय	सहयोगी निकाय	कार्यान्वयन गर्ने तरिका (वैठक, कार्यशाला, तालिम आदि)	समय सिमा (कार्य तालिका)
१	पुनर्निर्माणका सामग्रीहरू स्टकमा राख्ने (बेल्टा, चैटी, डोरी, गल, हयुम पाइप, डोजर, इस्काभेटर)	सडक डिभिजन कार्यालय	जिल्ला समन्वय समिति नगरपालिका तथा गाउँपालिका, जिल्ला प्रशासन कार्यालय	सामग्री खरिद गरी स्टकमा राख्ने र सम्वन्धित व्यापारी संग समन्वय	मनसुन पूर्व
२	प्राविधिकको टोलीलाई स्थलगत अध्ययनका लागि अभिमुखिकरण तथा प्रभावित स्थानमा परिचालन	सडक डिभिजन कार्यालय	जिल्ला समन्वय समिति, पुर्वाधार विकास कार्यालय	वैठक	मनसुन पूर्व
३	समन्वय, स्रोत पहिचान र पुन निर्माणको कार्ययोजना बनाउने	सडक डिभिजन कार्यालय	जिल्ला समन्वय समिति, पुर्वाधार विकास कार्यालय	वैठक	मनसुन पूर्व
४	पुन निर्माण कोष व्यवस्थापन	सडक डिभिजन कार्यालय	जिल्ला समन्वय समिति, पुर्वाधार विकास कार्यालय	हस्तफल र निर्णय	मनसुन पूर्व

कार्यान्वयन योजना सहितको प्राथमिकता प्राप्त पूर्वतयारी कार्य

क्र.सं.	पूर्वतयारीसम्बन्धी गतिविधि	जिम्मेवार निकाय	सहयोगी निकाय	समय अवधि

१	सवारी साधनको तथ्या गोदाम आकलन • आवश्यक सङ्ख्या • प्रकार • रहेको स्थान	सहाय कार्यान्वयन आयोग कार्यालय	स्थानीयता, सरकारी कार्यालय तथा गैर सरकारी निकाय, जिल्ला विपद् व्यवस्थापन समिति	नेष्ट को सेवा हप्ता
२	इस्थान र बाडा व्यवस्था	जिल्ला विपद् व्यवस्थापन समिति	स्थानीयता, सरकारी कार्यालय तथा गैर सरकारी निकाय	नेष्ट को सेवा हप्ता
३	भण्डारण तथा गोदामघरको व्यवस्था	जिल्ला विपद् व्यवस्थापन समिति	स्थानीयता, सरकारी कार्यालय तथा गैर सरकारी निकाय	नेष्ट को सेवा हप्ता
४	मानव श्रोतको लागि खानाको तयारी	उद्योग सचिवालय संघ	स्थानीयता, सरकारी कार्यालय तथा गैर सरकारी निकाय	नेष्ट को सेवा हप्ता

४.४ विपद्को प्रकृतिमा आधारित प्रतिकार्य योजना

४.२.१सूचना तथा संचार व्यवस्थापन क्षेत्रको नेतृत्व र सदस्य

नेतृत्व प्रदान गर्ने निकाय (Cluster Leads): जिल्ला विपद् व्यवस्थापन समिति

क्षेत्रगत अन्य सदस्यहरू (Cluster members)को सूची :

क्र.सं	जिल्लाका क्षेत्रगत साझेदारहरूको नाम	सम्पर्क व्यक्ति	टेलिफोन नम्बर, ई-मेल ठेगाना
१	जिल्ला विपद् व्यवस्थापन समिति	प्र.जि.अ	041-520075, 985400777
२	नेपाल प्रहरी	प्रहरी उपरीक्षक	041-526099, 9854005555
३	सशस्त्र प्रहरी बल	प्रहरी उपरीक्षक	041-520905, 9851272106



४	नेपाली सेना	प्रमुख सेनानी	041-412007, 9801371819
५	नेपाल रेडक्रस सोसाइटी	सभापति	041-520870, 9854020160
६	जिल्ला समन्वय समिति	अध्यक्ष	041-520142
७	पत्रकार महासंघ, धनुषा	सभापति	9844020059

समन्वय तथा सूचना व्यवस्थापन क्षेत्रको लागि निम्नअनुसारका संस्था र तिनका प्रतिनिधि रहेको समिति निर्माण गरिएको छ, जसको सम्पर्क ठेगाना निम्नअनुसार छ: बाढी पछिको सम्भावित परिदृश्य

- सूचना प्रसारण प्रविधिहरू अवरुद्ध वा नष्ट हुने,
- सडक, पुल, विद्युत् आपूर्ति, सञ्चार आदि सार्वजनिक पूर्वाधारहरू क्षतिग्रस्त हुने,
- आवागमन अवरुद्ध भएर प्रभावित क्षेत्रमा पहुँचको कठिनाई हुने,
- आवास तथा व्याक्तिगत सम्पत्ति अस्थायी रूपमा क्षति, बालबालिका, महिला, बृद्ध-बृद्धा तथा फरक किसिमले सक्षम (अपाङ्ग) मुख्य रूपमा प्रभावित हुने,
- ठूलो सङ्ख्यामा मानिस विस्थापित हुने,
- उड्डार, सुरक्षा, राहत वितरणजस्ता मानवीय कार्यका लागि आवश्यक सूचना सङ्कलन गर्ने र सवै क्षेत्र तथा सरोकारवालासँग समन्वयकारी भूमिका निर्वाह गर्ने कठिन हुने।

क्षेत्रगत उद्देश्य

समन्वय, सूचना सङ्कलन, विश्लेषण र प्रवाहका बैकल्पिक उपायहरू पहिचान गरी सम्बन्धित क्षेत्र र सरोकारवालालाई सही सूचना उपलब्ध गराई विपद् प्रतिकार्यलाई समन्वयात्मक बनाउन सुनिश्चितता प्रदान गर्नु यस क्षेत्रको प्रमुख उद्देश्य हुनेछ। योजनाका समष्टिगत उद्देश्य निम्नअनुसार हुनेछन्:

- विपद्को समयमा सरकार, दातृ निकाय, सवै क्षेत्र (Cluster), सहयोगी संस्था तथा नागरिक समाजबीच समन्वय कायम गर्नु।



निर्धारित समयभित्र "बहुक्षेत्र द्रुत लेखाजोखा विश्लेषण (Multy Cluster Initial Rapid Assessment- MIRA)" गर्ने आवश्यक समन्वय गर्ने सहयोगको व्यवस्था मिलाउनु ।

सूचना प्रवाहको वैकल्पिक उपाय पहिचान गरी सूचना प्रवाहलाई सुनिश्चित गर्नु ।

नियमित रूपमा अनुगमन गरी क्षेत्रहरूलाई पुष्टीपोषण दिनु ।

प्रतिकार्यका सन्दर्भमा आवश्यकताअनुसार क्षेत्र र केन्द्रमा सर्पक र समन्वय गर्नु ।

आपतकालीन कार्ययोजना

विपद् आएको अवस्था र त्यसपछि स्थिति सामान्य नभएसम्मको लागि मानवीय सहयोग उपलब्ध गराउने प्रक्रियामा समन्वय तथा सूचना क्षेत्रले निम्नअनुसार कार्य गर्नु पर्ने व्यवस्था गरिएको छ :

विपद्को घटना पश्चातको अवधि	विपद्को अवस्थामा गरीने आपतकालीन कार्य । विपद्को प्रकृतिमा आधारित ।	आपतकालीन अवस्था संवोधन गर्न गरीने पूर्वतयारी कार्य	पूर्वतयारी कार्य संवोधन गर्ने साइलको पहिचान	मुख्य जिम्मेवारी	प्रत्येक पूर्वतयारीका लागी अनुमानित लागत
१५ १५ १५ १ ०	जिल्ला विपद् व्यवस्थापन समितिको समन्वय बैठक आयोजना गर्ने ● जानकारी तथा सूचना सङ्कलन गरी परिस्थितिको विश्लेषण गर्ने ● सवै क्षेत्र र तिनका सदस्यलाई सक्रिय पार्ने, ● परिस्थितिअनुसार कार्यविभाजन समीक्षा गर्ने	सवै क्षेत्र प्रमुखको सहभागितामा पूर्वतयारी बैठक र कार्यशालाको आयोजना :	● सम्भावित विपद् पन्नु अघि पूर्वतयारी बैठक गर्ने क्षेत्रगत कार्ययोजनाको समीक्षा र पुनरावलोकन गर्ने ● जिल्लास्थित सरोकारवालाबीच समन्वय गरी कार्यशाला गर्ने सङ्कटासन्नता तथा स्रोतको पुनरावलोकन गर्ने	क्षेत्र प्रमुख	



<ul style="list-style-type: none"> नेपाल रेडक्रस सोसाइटीको द्रुत लेखाजोखा सम्बन्धी (Rapid assessment tool) को प्रयोग गरी तत्कालीन मानवीय सहयोगको लागि सूचना सङ्कलन गर्ने एक भन्दा बढी क्षेत्रमा सहयोग गर्नु पर्ने भए विषय-क्षेत्रगत विस्तृत लेखाजोखा (Cluster Specific Detailed Assessment - CSDA) 	<ul style="list-style-type: none"> सङ्कटासन्न स्थानीय तह जिलास्तरमा गठन भएका पूर्वचेतावनी प्रणाली सूचना संरचना अध्यावधिक गरी र पूर्व सूचना कार्यदलहरूलाई तयारी अवस्थामा राख्ने सामकेदार तथा सहयोगी निकायको सूची तयार गर्ने Assessment का लागि जनशक्ति तयार गर्ने Assessment तालिम सञ्चालन गर्ने Assessment Team formation गर्ने Rapid Assessment Tool फारम छपाई तयारी अवस्थामा राख्ने लामान्वीत परिचय पत्र छपाई तयारी अवस्थामा राख्ने 	<p>क्षेत्र प्रमुख (निमित्त प्रमुख)</p>
<p>बहुक्षेत्रगत प्रारम्भिक द्रुत लेखाजोखा सञ्चालन गर्ने</p> <ul style="list-style-type: none"> आवश्यकता भएमा मन्त्रको निर्णय द्वारा मीरा (MIRA)कार्यदल परिचालन गरी बाढीबाट भएको क्षति तथा प्रभावको सूचना सङ्कलन गर्ने, मीरा (MIRA) का लागि सबै क्षेत्रका अगुवा संस्थाहरूलाई फारम उपलब्ध गराउने 	<ul style="list-style-type: none"> सबै क्षेत्रका एक-एक सदस्य रहेको मीरा कार्यदल गठन गर्ने मीरा सम्बन्धी अभिमुखीकरण तालिम सञ्चालन गर्ने मीराको लागि फारम र निर्देशिका तयार गरी एक-एक हजार प्रति तयार गर्ने मीराको कार्यान्वयनको लागि सम्पर्क व्यक्ति तोक्ने 	<p>क्षेत्र प्रमुख</p>
<p>प्रारम्भिक जानकारी तथा तयार प्रतिवेदनका आधारमा आपत्कालीन मानवीय सहयोग उपलब्ध गराउन निम्न प्रक्रिया पूरा गर्ने :</p>	<ul style="list-style-type: none"> खोज तथा उद्धार का लागि स्थानीय तह/ स्तरमा टोली निर्माण गर्ने स्थानीयस्तरका टोलीहरूलाई तालिमको व्यवस्था गर्ने 	<p>क्षेत्र प्रमुख</p>



<p>क. तत्काल उपलब्ध गराउनु पर्ने मानवीय सहयोगको प्राथमिकता निर्धारण,</p> <p>ख. प्रभावकारी कार्यान्वयन गर्नको लागि सम्बन्धित क्षेत्रहरू (Clusters) लाई सल्लाह र सुकाव दिने ।</p> <p>ग. बाढी आउनासाथ उपकरणसहित खोज तथा उद्धार कार्यदल परिचालन गराउने</p> <p>घ. सुरक्षा क्षेत्रसंग समन्वय गरी शान्ती सुरक्षा को व्यवस्था गर्ने</p>	<p>● खोज तथा उद्धारका लागी आवश्यक सामग्री को व्यवस्था गर्ने</p> <p>● NFRI set को स्थानीय तह तथा मा व्यवस्था गर्ने</p> <p>● Ready to eat food तयारी खानाहरुको व्यवस्था गर्ने</p> <p>● जिल्ला आपत्कालिन कार्य संचालन केन्द्र (DEOC) को क्षमता वृद्धि गर्ने</p>		
	<p>Cluster हरूले आफ्नो cluster meeting बाट श्रोतको आकलन गरी तथ्याङ्क अध्यावधिक गर्ने</p>		वि. वि. व्य. म.
	<p>राहत वितरण राजनीतिक इल सहितको बैठक सम्पन्न गर्ने तथा Assessment: report share गर्ने</p>		वि. वि. व्य. म.
	<p>विस्थापितहरुको पहिचानका लागि १५०० घात परिचय पत्र छपाई तयारी अवस्थामा राख्ने ।</p>		वि. वि. व्य. म.
	<p>जनशक्ति र निकायको पहिचान गरी तयारी अवस्थामा रहने</p>		<p>क्षेत्र प्रमुख</p> <ul style="list-style-type: none"> • मीरा कार्की • सुरक्षा निकाय



<p>समीक्षा गर्ने</p> <ul style="list-style-type: none"> ● प्रभावित परिवारको सङ्ख्या प्रक्षेपण गर्ने प्रभावित स्थानीय तहसँग तथ्याङ्क प्राप्त गरी तुलनात्मक समीक्षा गर्ने ● प्रभावित क्षेत्रमा विद्यमान सार्वजनिक सेवा उपलब्ध गराउने संस्थाहरूको अवस्था र स्रोतको समीक्षा गर्ने ● जिल्लामा उपलब्ध उद्धार तथा अन्य प्रतिकार्य सम्बन्धी सेवा, क्षमता र उद्धार सामग्रीको अवस्थाको समीक्षा गर्ने, ● नपुन्य स्रोत तथा साधनको यकीन गर्न प्रतिवेदन माफर्त सबै क्षेत्रलाई उत्प्रेरित गर्ने 	<ul style="list-style-type: none"> ● वार्ड विकास ● अ. वी.स.स. ● न. व. स. स. ● निकाय ● सरकार
<p>सहयोगको कार्यतालिक अद्यावधिक गर्न निम्न कार्य गर्ने:</p> <ul style="list-style-type: none"> ● IRA वा मीरा (MIRA) बाट प्राप्त सूचना तथा तथ्याङ्कको विश्लेषण ● क्षेत्रगत समूह को लागि सहयोगको थप कार्यतालिका तयारी, ● क्षेत्रका सदस्य, जिल्ला विपद् व्यवस्थापन समिति तथा अन्य सरोकारवालालाई अद्यावधिक कार्यतालिका उपलब्ध गराउने 	<ul style="list-style-type: none"> ● क्षेत्र प्रमुख ● न. व. स. ● अ. वी.स.स. ● वार्ड विकास
<p>नियमित पूर्व सूचना प्रवाहका लागि वर्षा र जल मापन केन्द्र को सूचना जिल्ला आपत्कालिन कार्य</p>	<ul style="list-style-type: none"> ● स्थानीय तह, पा, ज. उ. न. मा स्तरीय सूचना तथा समन्वय संयन्त्रको निर्माण गर्ने

	<p>संचालन केन्द्र र स्थानीय तह न पातहको सूचना तथा समन्वय समितिसँग नियमित रूपमा आदन प्रदान गर्ने ।</p>	<ul style="list-style-type: none"> कमला तटिय क्षेत्रका स्थानीय तह, न.पा हरूमा पूर्व सूचना प्रणाली केन्द्र सँग link गर्ने सङ्कटासन्न स्थानीय तह न.पा का सचिवहरूलाई विपद्सम्बन्धी अभिमुखीकरण तालिम दिने 		तह न.पा प्रमुख
	<p>आवश्यकताको विस्तृत लेखाजोखा र विश्लेषण गरी आवश्यकता अनुसार प्रतिकार्य गर्ने निर्धारित अवधिको लागि स्रोतहरूको पहिचान, विश्लेषण र परिचालन गर्ने । अन्तरिम अवधिका लागि मानवीय सहयोगसम्बन्धी गतिविधि पहिचान गरी काम गर्ने क्षेत्रहरू परिचालन गर्ने समन्वय गर्ने</p>	<ul style="list-style-type: none"> टोली निर्माण अभिमुखीकरण कार्यक्षेत्रको जिम्मेवारी निर्धारण 		<p>जि.सि.अ.स क्षेत्रका प्रमुख सरोकारवाला तथा निकास समन्वय</p>
	<p>प्रतिवेदनलाई अद्यावधिक पार्ने</p>	<p>अभिलेख अद्यावधिक गर्ने व्यक्ति पहिचान गर्ने</p>		क्षेत्र प्रमुख जि.सि.अ.स समिति
	<p>सञ्चारमाध्यमका लागि हरेक दिन सूचना तथा समाचार उपलब्ध गराउने सूचना एकद्वार प्रणाली लागु गर्ने (प्रवाह गर्ने)</p>	<ul style="list-style-type: none"> सूचना Focal Point को निर्माण हरेक दिन Press Meet गर्ने Press meet को समय स्थान तोक्ने 		क्षेत्र प्रमुख सबै क्षेत्र प्रमुख
<p>सूचना</p>	<p>तयार प्रतिवेदन जिल्ला विपद् व्यवस्थापन समितिअन्तर्गत क्षेत्र, नेपाल सरकार र अन्य सरोकारवाला लाई उपलब्ध गराउने</p>	<p>नियमित</p>		



<p>मानवीय सहयोगको अनुगमन गर्ने र सुधारका लागि फूडपोषण (Feedback) लिने तथा दिने</p>	<ul style="list-style-type: none"> • आपतकालीन सूचना प्राप्त गर्न र प्रवाह गर्ने जि.स.स.को सूचना केन्द्रको प्रयोग गर्ने • वर्ष र बाढीको नियमित रूपमा सूचना प्राप्त गर्ने वर्षा मापन केन्द्र का data observer र जलमापन केन्द्रका गेज रिडर लाई प्रोत्साहन को व्यवस्था मिलाउने 		<p>जि.स.स. भित्र विपदसम्बन्धी सूचना तथा अभिलेख केन्द्रको स्थापना गर्ने । केन्द्रको लागि निम्न सुविधाहरू उपलब्ध गराउने</p> <ul style="list-style-type: none"> • जनशक्ति ३ जना कम्तीमा ३ महिनाका लागि • कम्प्युटर, स्क्यानर, प्रिन्टर, डिजिटल क्यामेरा, मिडियो क्यामेरा, • इमेल, इन्टरनेट सेवा, • टोल फ्री टेलिफोन, • जेनेरेटर, फोटोकपी मेसिन, • मोटरसाइकल • फर्निचर 	<p>जि.स.स. कार्यवाही</p>	
<p>दिन</p>	<p>अवस्थाको विश्लेषण गरी क्षेत्र र सरकारसंग समन्वय गर्दै आवश्यक निर्णय गर्ने</p>		<p>बैठक बसी समीक्षा गर्ने</p>	<p>क्षेत्र प्रमुख जि.स.स. स सरकार</p>	



दश पूर्व तयारीका कार्य

समन्वय तथा सूचना व्यवस्थापन क्षेत्रले आपत्कालीन समयमा गर्ने उल्लिखित कार्यका लागि निम्नअनुसार पूर्वतयारी गनु पर्नेछ :

क्र.सं.	पूर्वतयारी गतिविधि	जिम्मेवार निकाय	सहयोगी निकाय	कीर्फयत
१	सबै स्थानीय तह र विशेषगरी सडकटारसन् स्थानीय तहले सञ्चार सुविधाको व्यवस्था मिलाउने व्यवस्थागर्ने सडकटारसन् स्थानीय तहनपाहरूको बाढी पूर्वको समग्र अवस्था प्रष्ट्याउने वृत्तचित्र तयार गर्ने	क्षेत्र प्रमुख	स्थानीय तहनपासञ्चार सेवा प्रदायक निकाय जि.स.स., जि.वि.व्य.स दातु निकाय	
२	<ul style="list-style-type: none"> जोखिमयुक्त स्थानीय तहनपा हरूमा पूर्व चेतावनी (Early Warning) का लागि साइक, साइरन तथा साइकल र थानका दरले उपलब्ध गराउने वा अधिल्लो वर्षको व्यवस्थालाई अद्यावधिक गर्ने पूर्वसूचना तथा चेतावनी प्रणालीलाई निर्बाध रूपमा सञ्चालन गर्ने कोषको स्थापना गर्ने 	क्षेत्र प्रमुख वा लोकिएको सदस्य	जि.वि.व्य.स जि.स.स., रातु निकाय, स्थानीय तह,	



<p>जनचेतना अभिवृद्धिका गतिविधि सञ्चालन गर्ने</p> <ul style="list-style-type: none"> • विपदसम्बन्धी जनचेतना अभिवृद्धि गर्ने पम्पेट, पोस्टर, पर्चा तयार गरी विशेषगरी सडकटासना स्थानीय तह तथा हल्का वितरण गर्ने । • एफ.एम. रेडियो तथा पत्र पत्रिका माफत विपदसम्बन्धी ज्ञान तथा जानकारी प्रचारप्रसार गराउने 	<p>क्षेत्र प्रमुख वा लोकिएको सदस्य</p>	<p>जि.स.स., दातु निकाय, अ.गैसस सञ्चार माध्यम</p>
<p>मसलन्द सामान तयारी अवस्थामा राख्ने</p> <p>सबै सरोकारवालाहरूको नाम ठेगाना र सम्पर्क नम्बर सहितको डाइरेक्टरी तयार गरि सम्भावित विपद हुन सक्ने सबै क्षेत्रमा वितरण गर्ने</p>	<p>क्षेत्र प्रमुख वा लोकिएको सदस्य</p>	<p>जि.स.स., दातु निकाय, अ.गैसस</p>
<p>चाढी र यसबाट बच्ने उपाय बारे जनचेतनाको लागि सुचना प्रवाह गर्ने</p>	<p>क्षेत्र प्रमुख</p>	<p>क्षेत्रका सदस्य, सञ्चार माध्यम ।</p>
<p>पुर्व सुचना प्रणाली को कार्य विधि तयार गरि कार्यान्वयन गर्ने</p>	<p>सम्बन्धित क्षेत्र</p>	<p>जि.वि.व्य. समिति</p>

अतिरिक्त गतिविधि

सूचना तथा सम्बन्ध क्षेत्रले गर्नु पर्ने उपरोक्त कार्यहरूको साथै निम्न कार्यहरू नियमित रूपमा सञ्चालन गर्नेछ :

- क्षतिग्रस्त स्थानहरूको स्थलगत अध्ययन गरी क्षति भएको नीतिक संरचना, कृषि बाली, पशुपली, मानवीय क्षतिको सम्भव भएसम्म तस्वीरसहित विवरण सङ्कलन गर्ने, गराउने ।
- समय समयमा क्षेत्रहरूको संयुक्त बैठकको आयोजना गरी विपदको अवस्थाबारे समीक्षा गर्ने ।



- विपद् पीडितहरू को को हुन् ? पहिचान गरी अस्थायी प्रमाणपत्र उपलब्ध गराउन पहल गर्ने ।
- स्थानीय तहनापास्तरमा गठन हुने विपद् व्यवस्थापन समिति र पुर्वसूचना प्रणाली समन्वय समितिलाई सक्रिय बनाउने ।
- सत्य तथ्य सूचनाहरू समय समयमा सार्वजनिक गर्न पत्रकार सम्मेलन तथा प्रेस विज्ञप्ती जारी गर्ने ।
- सूचना सङ्कलन तथा प्रसारण कार्यलाई व्यवस्थित गर्न जि.स.स. को हाता भित्र छुट्टै आकस्मिक सूचना सङ्कलन तथा प्रसारण केन्द्रको व्यवस्था गर्ने ।

विपद्को कारण सञ्चार माध्यम अवरुद्ध वा क्षतिग्रस्त भएमा वैकल्पिक सञ्चार माध्यमको व्यवस्था गर्ने ।

४.४.२ विषयगत क्षेत्र: खोज तलास तथा उद्धार

अगुवाइ गर्ने निकाय : नेपाल प्रहरी

क्र.सं	जिल्लाका क्षेत्रगत सामुदायिकहरूको नाम	सम्पर्क व्यक्ति	टेलिफोन नम्बर, ई-मेल ठेगाना
१	नेपाल प्रहरी	प्रहरी उपरीक्षक	041-526099,520099, 9854005555
२	सशस्त्र प्रहरी बल	प्रहरी उपरीक्षक	041-520905, 9851272106
३	नेपाली सेना	प्रमुख सेनानी	041-412007
४	नेपाल रेडक्रस सोसाइटी	सभापति	041-520870,421660, 9854020160
५	जिल्ला समन्वय समिति	अध्यक्ष	041-520142
६	उद्योग वाणिज्य संघ	सभापति	041-520221
७	पत्रकार महासंघ, धनुषा	सभापति	9844020679



मुख्य विपद्को किसिम: बाढी, भुकम्प, आगलागी, शीतलहर, नु विपद्को अनुमानित अवस्था:

१. बाढीबाट प्रभावित गर्छे १,००० परिवारलाई उद्धार गर्नु पर्ने अवस्था ।
२. भुकम्प तथा बाढीबाट मौनिक संरचनाहरू, घर, बाटो, कलभर्ट, आदि भन्किल सक्छ साथै यातायात अवरुढ हुन सक्ने ।
३. मानिसहरू बेपत्ता हुने, पुरिने, बगाउने, नदि विचमा फस्ने, धाडते हुने तथा मानवीय क्षति हुन सक्ने ।
४. धनुषा जिल्लाका स्थानीय तहर तथा का जोशिम उक्त क्षेत्र हरमा डुवान, कटान र पटान हुन सक्ने ।
५. सहर उन्मुष वस्तीहरू भूकम्पय जोखिममा पर्ने
६. सूचना सम्पर्क बिच्छेद हुने र कायम गर्ने कठिन हुने ।
७. आवास तथा व्यक्तिगत सम्पति अस्थायी रूपमा क्षति, नाल नानिल, मलिन, वुड-बुडा तथा फरक अस्ता (अपाई) भएका मानिसहरू मुख्य रूपमा प्रभावित हुने,
८. विद्यालयमा कक्षा कोठा, प्रहरी चौकी र स्वास्थ्य केन्द्र अस्ता उपलब्ध सार्वजनिक संस्थाहरू साथी चाप पर्ने,
९. सामुदायिक संस्थागत ठाउँहरूमा अस्थायी आवासमा बसेको समयमा सामुदायिक स्वास्थ्य सन्बन्धी प्रचलनहरूमा

विषयगत उद्देश्य:

१०. विपद्को समयमा प्रभावित समुदाय तथा सुरक्षा पोर्टहरूमा खोज तथा उद्धारका लागि अवश्यक सामग्रीहरूको प्रबन्ध मिलाउने ।
११. विपद्मा परेको व्यक्तिहरूको यथाशिघ्र खोज तथा उद्धार कार्य गरि जीउधनको सुरक्षा गर्ने ।
१२. विपद्मा परेका समुदायलाई उद्धार गरी सुरक्षित आश्रय स्थलमा राख्ने ।
१३. विपद्को कारणले जीवन जोखिममा परेका व्यक्तिहरूको क्रमश प्राथमिकतानुसार उद्धार गर्ने ।
१४. विपद्मा परेकालाई समयमै आधारभूत आवश्यकताका राहत सामग्री वितरण गर्ने ।

रणनीति :

१५. सुरक्षा निकायको समन्वयमा समुदायका तालिम प्राप्त जनशक्तिहरूलाई परिचालन गराउने ।
१६. समन्वय बैठक र प्रतिवेदनका बारेमा जानकारी गराउने
१७. उद्धार सामग्रीहरूको थप आपूर्तीका लागि सन्बन्धीत निकायहरूमा समन्वय गरि व्यवस्थाका लागि पहल गर्ने ।



१८. DEOCमार्फत विभिन्न गैर सरकारी संस्थाहरूसँग समन्वय गरी खोज तथा उद्धार कार्यको लागि थप आवश्यक पर्ने साधन (सवारी साधान समेत) को प्रव्यव मिलाउने शुनुको

उद्धारको सामग्री राखिनु पर्ने स्थानहरु :

१) नेपाली सेना/सशस्त्र बेश क्याम्प/जि.प्र.का./रेडक्रस उपशाखा गोदाम घर

विपद् अबस्थामा आधारित आपतकालीन प्रतिकार्य योजना

विपद्को घटना पश्चातको अवधि	विपद्को अवस्थामा गरीने आपतकालीन कार्य (विपद्को प्रकृतिमा आधारित)	संवेधान गर्न गरीने पूर्वतयारी कार्य	पूर्वतयारी कार्य संवेधान गर्न बाढलको पहिचान	मुख्य जिम्मेवार निकाय	अनुमानित लागत
०-१घण्टा	<ul style="list-style-type: none"> सूचना प्राप्त गर्ने साथ आपतकालिन बैठक पस्ने । खोज तथा उद्धार टोलीको परिचालन र खोज तथा उद्धार कार्यको थालनी । स्वयम् सेवकहरु परिचालन गर्ने DDRC का सदस्यलाई जानकारी । 	<ul style="list-style-type: none"> सम्बद्ध व्यक्तिहरूसँग सम्पर्क गर्ने तम्बर राख्ने । खोज तथा उद्धार टोलीको लागि आवश्यक बस्तो वस्तीको सामग्रीहरुको तथा सामग्रीहरुको तयारी गर्ने खोज तथा उद्धार टोली तथा स्वयसेवकहरु परिचालन गर्ने प्राथमिक उपचारको टोली परिचालन गर्ने रेकर्ड तयारी गर्ने । स्वयसेवकहरुलाई अभिमुखिकरण 	<ul style="list-style-type: none"> उद्धार सामग्रीहरु प्रयाप्त मात्रामा गभएको, बस्ती लाईफ ज्याकेट, Climbing rope, Rafting Boat जोखिम क्षेत्रमा रहेका सुरक्षा निकायका पोष्टरमा थप उद्धार सामग्रीको ज्वस्था गर्नु पर्ने । 	DEOC जिल्ला सुरक्षा र रेडक्रस सोसाइटी	
१-७ घण्टा	<ul style="list-style-type: none"> घटनाको द्रुत लेखामोखा गर्ने । हराएकजहरुको खोजी र खोज तथा उद्धारका कार्य जारी राख्ने । आवश्यकता अनुसार मोटरबोट, हेलिकप्टर, रबर बोट आदिको प्रयोग गरी खोज तथा उद्धारका कार्य गर्ने 	<ul style="list-style-type: none"> खोज तथा उद्धार टोलीको लागि आवश्यक बस्तो वस्तीको सामग्रीहरुको तयारी अवस्थामा विभिन्न ६ स्थानमा राख्ने खोज तथा उद्धार टोली तथा स्वयसेवकहरु परिचालन गर्ने । प्राथमिक उपचारको टोली परिचालन गर्ने रेकर्ड तयारी गर्ने । 	<ul style="list-style-type: none"> जोखिम क्षेत्रमा रहेका सुरक्षा निकायका पोष्टरमा थप उद्धार सामग्रीको ज्वस्था गर्नु पर्ने । 	DEOC, जिल्ला सुरक्षा र रेडक्रस सोसाइटी	



७-२४घण्टा	<ul style="list-style-type: none"> ■ जोषिममा रहेकालाई स्थानान्तरण गर्ने ■ घाईतेहरूलाई प्राथमिक उपचार गर्ने ■ प्राथमिक उपचार गरि थप उपचारको लागि अस्पताल पठाउने। ■ घटना मुचुल्का तयार गर्ने, मृत अवस्थामा फेला परेमा पोस्टमार्टमको लागि अस्पताल पठाउने। ■ खोजी तथा उद्धार कार्यको निरन्तरता 	<ul style="list-style-type: none"> ■ हेलिकप्टर विपदको समयकोलागि तयारी अवस्थामा राख्न समन्वय गर्ने 	<ul style="list-style-type: none"> ■ नेपाली सेना ■ नेपाल प्रहरी ■ सशस्त्र प्रहरी ■ नेपाल रेडक्रस ■ सोसाइटी 	
दोस्रो दिन	<ul style="list-style-type: none"> ■ खोज तथासको क्रममा भेटिएका व्यक्ति तथा सम्बन्धीहरू सम्बन्धित परिवारहरूलाई बिम्मा लगाउने। ■ घटनाको द्रुत लेखाजोखालाई निरन्तरता दिने ■ थप भेटिएका घाईतेहरूलाई प्राथमिक उपचार गर्ने ■ प्राथमिक उपचार गरि थप उपचारको लागि अस्पताल पठाउने ■ घटनाको बारेमा मन्चर मा प्रतिवेदन दिने ■ बेपत्ता व्यक्ति, व्यक्तिगत सम्पति, पशु-पक्षीपाय खोजी दुरगन्ध व्यवस्थापन गर्ने। 	<ul style="list-style-type: none"> ■ सम्बद्ध व्यक्तिहरूसँग सम्पर्क गरि रहने। ■ स्वयंसेवकहरूलाई परिचालनमा निरन्तरता ■ प्राथमिक उपचारको टोली परिचालनमा निरन्तरता। ■ सुरक्षा नियन्त्रण र तालिम प्राप्त स्वयंसेवकहरूलाई तयारी अवस्थामा राख्ने ■ रेकर्ड तयारी गर्ने। 	<ul style="list-style-type: none"> ■ नेपाली सेना ■ नेपाल प्रहरी ■ सशस्त्र प्रहरी ■ नेपाल रेडक्रस ■ सोसाइटी 	
२४-४८घण्टा	<ul style="list-style-type: none"> ■ खोजी तथा उद्धार कार्यलाई निरन्तरता प्रदान गर्ने। ■ शिविर व्यवस्थापन गर्ने। 	<ul style="list-style-type: none"> ■ खोजी तथा उद्धार कार्यलाई निरन्तरता प्रदान गर्ने। ■ शिविर व्यवस्थापन गर्ने। 		

कार्यन्वयन योजना सहितको प्राथमिकता प्राप्त पूर्वतयारी कार्य





क्र.सं.	प्राथमिकता प्राप्त पूर्वतयारी कार्यको सूची	मुख्य जिम्मेवार निकाय	कार्यान्वयन (बैठक, कार्यशाखा, तालिम आदि)	समय (कार्य तालिका)	स्थिति
१.	जोखिममा रहेका व्यक्तिका वा समूहको पहिचान गर्ने	जि.स.स. र सम्बन्धित स्थानीय तह, नपा, ने.रे.सो.	घरघरी सर्वेक्षण, जि.चि.स., स्थानीय तह, नपा को प्रोफाइल	हरेक वर्षको पुग मसान्त सम्ममा	
२	क्षेत्रगत नेतृत्व गर्ने निकायहरूसग समन्वय बैठक गर्ने ।	जिल्ला प्रशासन कार्यालय, DEOC	बैठक	जेठ मसन्त सम्म	
३	विपद व्यवस्थापन कार्यसंग सम्बन्धी क्षमता अभ्यास गरी फौजलाई तयारी राख्ने ।	नेपाली सेना, नेपाल प्रहरी, सशस्त्र प्रहरी बल NRCS DEOC	तालिम तथा कृत्रिम घटना अभ्यास	असार सम्ममा	मसन्त
४	उद्धार सामग्रीहरूको संकलन ।	जिल्ला प्रशासन कार्यालय, नेपाली सेना, नेपाल प्रहरी, सशस्त्र प्रहरी बल	समन्वय	आषाढको सम्ममा	अत्य
५	सुरक्षा निकायका इन्फोर्मन्ट तथा समुदाय स्तरका तालिम प्राप्त स्वयम सेवकहरूको सम्पर्क सुविधा तयार गर्ने ।	जिल्ला प्रशासन कार्यालय, रेडक्रस, स्थानीयतह	फोन, इमेल, संकलन गरी राख्ने	"	
६	सुरक्षा निकाय तथा समुदाय स्तरमा रहेका उद्धार टिमलाई अभिमूर्खिकरण	DDRC, DEOC	अभिमूर्खिकरण	असार दोश्रो हप्ता	
७	खोज तथा उद्धार टोलीलाई पौडी सम्बन्धि व्यवहारिक अभ्यास (Simulation) गर्ने	DDRC, सुरक्षा निकाय	तालिम दिने	"	
९	सोजुदा सामग्रीहरूको जाँच परिधान गर्ने ।	DDRC, DEOC, सुरक्षा निकाय र स्थानीय समुदाय	अनुगमन गर्ने पूर्व अभ्यास गर्ने ।	निरन्तर	
१०	आवश्यकता अनुसारको सामग्रीहरूको पुग/नपुग अंकलन गर्ने	DEOC, सुरक्षा निकाय, खोज तथा उद्धार विपदगत क्षेत्र	संकलन, चुकानी र आवश्यकता पहिचान गर्ने ।		



**मुख्य विपदको किसिम : बाढी
बाढीबाट पर्ने प्रभावको सम्भावित परिपूरण**

- विगतमा विभिन्न समयमा आएका बाढीको प्रभावलाई आधार मानेर विश्लेषण गर्दा त्यस्तै वा अझ ठूलो बाढी आएमा जिल्लाका धेरै स्थानीय तह तथा नगरपालिकाहरू प्रभावित भई जनधनको क्षति समेत हुने सम्भावना रहनेछ ।
- परिवारका सदस्यबीचको सम्पर्क विच्छेद हुने, उद्धारको लागि प्रतीक्षा गर्नु पर्ने असहाय अवस्था उत्पन्न हुन सक्नेछ ।
- अपाङ्गता भएका मानिस, महिला, वृद्धवृद्धा र कमजोर शारीरिक अवस्था भएका मानिस अत्यधिक प्रभावित हुनेछन् ।
- विस्थापित व्यक्तिलाई अस्थायी रूपमा आवास क्षेत्र नजिक रहेका खुला ठाउँमा अस्थायी आश्रयस्थल वा शिविर निर्माण गरी राख्नु पर्नेछ ।
- सडक, पुल, विद्युत् आपूर्ति, सञ्चारजस्ता सार्वजनिक सम्पत्ति क्षतिग्रस्त हुनेछन् ।
- सार्वजनिक तथा व्यक्तिगत खुला स्थान अस्थायी आवासको लागि प्रयोग हुँदा सरसफाइमा समस्या उत्पन्न भएर जनस्वास्थ्यमा प्रतिकूल असर पर्न सक्छ । चोरी तथा लुटपाटको सम्भावनालाई नियन्त्रण गर्न प्रभावकारी सुरक्षा व्यवस्था लागू गर्नु पर्ने अवस्था उत्पन्न हुन सक्छ ।
- परिवारको खाद्य आपूर्तिमा कमी, खाद्यान्न प्रतिको घट्टो पहुँच, विस्थापन तथा विद्यालयमा खुवाउने कार्यक्रम जस्ता अन्य खाद्यान्न सम्बन्धी कार्यक्रममा अवरोध भएको कारणले गर्दा अस्थायी रूपमा गम्भीर भएको तीव्र खाद्य असुरक्षा ।
- सम्पत्तिमा क्षति, जिविकोपार्जनमा क्षति, बालीको नोस्सान, पशुधनको क्षति, सामना गर्ने रणनीति (coping strategies) मा बाधाका कारणहरूले गर्दा मध्यम अवधिको तीव्र खाद्य असुरक्षा ।

**क्षेत्रगत उद्देश्य
समिष्टिगत उद्देश्य :**

- प्रभावित व्यक्तिको लागि समयमा नै खाद्यान्नको उपलब्धता तथा खाद्यान्नमा पहुँच सुनिश्चित गराएर जीवन बचाउने एवं जीवितलाई निरन्तरता प्रदान गर्ने ।
- प्रभावित व्यक्तिको लागि समयमा नै खाद्यान्नको उपलब्धता तथा खाद्यान्नमा पहुँच सुनिश्चित गराएर जीवन बचाउने एवं जीवितलाई निरन्तरता प्रदान गर्ने ।



विशिष्ट उद्देश्य

- जीवन रक्षा सम्बन्धी रणनीतिहरू (survival strategies)का लागि आवश्यकताको पूर्ति गर्नका निमित्त खाद्य सम्बन्धी पर्याप्त उपलब्धताको सुनिश्चाना
- रणनीतिहरूको फलस्वरूप मानव मर्यादा, परिवारिक अस्तित्व, जीविको पार्जनको सुरक्षा तथा वातावरणमा संरक्षण
- परिवारिक श्रोतहरूलाई पुनर्लोभ (recovery) तथा दीर्घकालीन विकासमा लगाती गर्ने दिनका लागि सक्षम पार्न मानिसहरूलाई अल्पकालीन रूपमा आम्दानीको स्थानान्तरण अथवा प्रतिस्थापन गर्ने अवसर प्रदान गर्ने ।

मानवीय सहयोगसम्बन्धी न्यूनतम मापदण्ड :

- प्रारम्भिक लेखाजोखा सञ्चालन गरिएको समयमा स्वास्थ्यसम्बन्धी निगरानी (Health surveillance) शुरु हुन्छ
 - प्रभावित व्यक्तिहरूको पहुँच निम्न बस्तुमा हुनेछ :
 - (१) प्रतिव्यक्ति प्रतिदिन न्यूनतम २,१०० क्यालोरी प्राप्त हुने गरी सामान्य खाचान्नको राशन (ration) ।
 - (२) प्रभावित मानिसहरूका लागि हाल विद्यमान तथा उपलब्ध भएका र पहुँचयोग्य खाद्य पदार्थमा परिपूरक (complementary) को रूपमा एक अथवा दुई खाद्य पदार्थहरू पूरक रासनको रूपमा उपलब्ध गराउने ।
 - (३) निश्चित समूहका व्यक्तिहरूका (साना केटाकेटी, एच.आई.भी. भएका व्यक्ति, कुपोषित व्यक्तिहरू आदि) आवश्यकतालाई पूरा गर्नका लागि सामान्य रासनका अतिरिक्त परिपूरक रासनको व्यवस्था ।
 - मापदण्डबमोजिमको किट (kit)-सिफारिश
 - चामल - प्रतिदिन प्रतिव्यक्ति ४२० ग्राम,
 - दाल - प्रतिदिन प्रतिव्यक्ति ६० ग्राम,
 - वनस्पति तेल - प्रतिदिन प्रतिव्यक्ति ३० मि.लि.,
 - नुन - प्रतिदिन प्रतिव्यक्ति ५ ग्राम
 - स्थानीय परिस्थितिवमोजिम खाचान्न वितरणको आकार निर्धारित गरिनुपर्दछ तर पनि शुरुमा घरायसी स्तरमा गरिने वितरण र अन्तिम लेखाजोखाबाट प्राप्त तथ्याङ्कको आधारमा व्यक्तिका आधारमा वितरण गरिनुपर्दछ ।
- साभेदारहरूको क्षमता र सहयोगको आकलन तथा योजना



क्र.सं.	आवश्यक सामग्री	आवश्यक संख्या	सहयोगी संस्थाको रहेको	तपुग	अनुमानित रकम	क्षेत्र
१	विभिन्न जातको विउविजन वितरण	२५०००				जिल्ला कृषि ज्ञान केन्द्र
२	रोच जिना निगन्ध	१००००				जिल्ला कृषि ज्ञान केन्द्र
३	आकस्मिक उपचार सेवा	२००००				जिल्ला कृषि ज्ञान केन्द्र
४	पशुप्रेम विरुद्ध भ्याकामिनेसन	३००००				जिल्ला कृषि ज्ञान केन्द्र
५	पशु आहार सेवा (मौसम अनुसारको घाँस बाली)	२०००				जिल्ला कृषि ज्ञान केन्द्र
६	आकस्मिक शिबिर संघावन (१ पटक सिद्धि दिने)					
७	राहत सामग्री वितरण (पराब/दाना)	२० सिन्टल / ५ सिन्टल		२० सिन्टल / ५ सिन्टल		

१२. समन्वय व्यवस्था :

उद्धार कार्य र तय्याङ संकलन गर्नको लागि यस जिल्लाको देहायका ७ वटा स्थानमा क्षेत्रीय सम्पर्क केन्द्रहरू निर्धारण गरिएको छ । विपद् परेको समयमा सम्बद्ध सवैले स्वयं जिल्ला तथा क्षेत्रीय सम्पर्क केन्द्रहरूमा सम्पर्क राखी परिचालित हुने र परिचालन गर्नुपर्नेछ । यस्तो अवस्थामा कसैको निम्ताको प्रतिक्षा नगरी उद्धार तथा अन्य कार्यमा सहयोग पुऱ्याउने ।

क्षेत्रीय सम्पर्क केन्द्रहरू

क्षेत्र नं. १ यदुकुहा

क्षेत्र नं. २ औरही

क्षेत्र नं. ३ नगराईन

सम्पर्क अधिकारी

-प्रमुख, इलाका प्रहरी कार्यालय, यदुकुहा

-प्रमुख, इलाका प्रहरी कार्यालय औरही

-प्रमुख, इलाका प्रहरी कार्यालय नगराईन



क्षेत्र नं. ४ जनकपुर

-मंत्री,नेपाल रेडक्रस सोसाइटी धनुषा

क्षेत्र नं. ५ स.महेन्द्रनगर

-प्रमुख,इलाका प्रहरी कार्यालय स.महेन्द्रनगर

क्षेत्र नं. ६सवैया

-प्रमुख, इलाका प्रहरी कार्यालय सवैया

क्षेत्र नं. ७हुल्केवर

-प्रमुख, इलाका प्रहरी कार्यालय हुल्केवर

विपद् पुर्वतयारी तथा प्रतिकार्य योजना कार्ययोजना:

बाढी आएको समयमा तथा त्यसपछि लगत्तै विस्थापित तथा पीडित मानिसलाई विनापेदभाव खाजान्न उपलब्ध गराउनु यस क्षेत्रको कार्यधिकार हो । यसको लागि खाद्य क्षेत्रले निम्नअनुसार काम गर्नेछ :

विपद्को घटना पर्यवस्यको अवधि	विपद्को अवस्थामा गरीने आपत्कालीन कार्य (विपद्को प्रकृतिमा आधारित)	आपत्कालीन अवस्था संबोधन गर्न गरीने पुर्वतयारी कार्य	पुर्वतयारी कार्य संबोधन गर्न खाडलको पहिचान	मुख्य जिम्मेवारी	समुधानीय साधन
पहिचान दिन	खाद्य, कृषि तथा पशुसेवा क्षेत्रको समन्वय बैठक आयोजना गर्ने <ul style="list-style-type: none"> • जानकारीको सङ्कलन र परिस्थितिको विश्लेषण अद्यावधिक गर्ने • सबै साकेदारहरूलाई सकृव पार्ने र सबै सदस्यलाई कार्य जिम्मेवारी सुम्पने • निर्गमित बैठकको समय तोक्ने • तयारी खानेकुरा वितरणको लागि योजना तयार पार्ने 	आपत्कालीन योजना अद्यावधिक गर्ने	विपद्को अवस्थामा समन्वय गर्न कठिनाई हुने	कृषि ज्ञान केन्द्र	
	सम्बन्धित सेवा केन्द्रबाट क्षतिबारे जानकारी लिने	सेवा केन्द्रहरूको समर्पक वितरण अद्यावधिक गर्ने	सडक तथा रूषनाको खोजहरूमा विपद्कालमा प्रभावित भई मुचना संकलनमा कठिनाई हुने	कृषि ज्ञान केन्द्र	

	विस्थापितहरूको लागि पहिलो ७ दिनसम्मको लागि खाता वितरण गर्ने	आवश्यक तयारी खाद्य सामग्रीको पूर्व भण्डारण खाद्य सामग्री विक्रीकर्ताको तस्माइन	उपयुक्त गोदाम सहित अर्धिक खोनको अभाव	कृषि ज्ञान केन्द्र, तेरेनी,
दोस्रो दिन	स्वास्थ्यखोन र बाधनको समीक्षा गर्ने	प्रत्येक क्षेत्र तथा साभोदारसंग उपलब्ध स्थानीय खोल र साउनको तस्माइन	भण्डारण सामग्रीहरू विपदबाट तालि हुनसक्ने जसले गर्दा स्थानीय खोनमा मात्र भर पर्ने संभव नहुने	जि.वि.ज्य.स
पहिलो हप्ता	नयाँ आवश्यक सहयोगको लागि जित्वा विपद् व्यवस्थापन समितिको लिफारिसमा माथिल्लो तिकायमा सेबी पठाउने	गोदाम तथा वितरण केन्द्रहरूको तस्माइन		कृषि शास केन्द्र
पहिलो महिना	आवश्यक पर्ने खाद्य सामग्रीको व्यवस्था र भण्डारण गर्ने	पीठिल पहिचान गर्ने, दुबानी तथा वितरण व्यवस्था भिन्नाउने	आवश्यक आवधिक खोनको कमी हुने	कृषि ज्ञान केन्द्र, उद्योग विभागसहित, नेपालखाद्य संस्था,
दोस्रो महिना	स्वास्थ्य तथा पोषण क्षेत्रसंग समन्वय गरी ६ महिनादेखि ५ वर्षभित्रका बालबालिका, पृष्ठपुत्रा, गर्भवती, र कुलुंकी महिनालाई पीठिक आहार वितरण गर्ने	मापदण्डमा उल्लेख भए अनुसार खाद्य सामग्री वितरण गर्ने (चायन, शल, तेल, नून, मसला)	समन्वयमा प्रभाव पार्नसक्ने	जि.वि.ज्य.स र विभिन्न क्षेत्रहरू
तेस्रो महिना	सर्वेक्षणको आधारमा कामको लागि साडानल उत्पादन मूल गर्ने	राष्ट्रिय तथा अन्तर्राष्ट्रिय खोनको खोपिल गर्ने र समन्वय गर्ने	समन्वयमा प्रभाव पार्नसक्ने	
	सर्वेक्षणको आधारमा कामको लागि साडानल उत्पादन मूल गर्ने	राष्ट्रिय तथा अन्तर्राष्ट्रिय खोनको खोपिल गर्ने र समन्वय गर्ने	राजनीतिक तथा अन्य कारणले प्रतिकार्यमा प्रभाव पार्नसक्ने	

४.४.४. क्षेत्र (Cluster): गैर खाद्य सामग्री

यस क्षेत्रमा नेतृत्व प्रदान गर्ने तिकाय (Cluster Leads): नेपाल रेडक्रस सोसाइटी, धनुषा



क्षेत्रगत सदस्यहरू (Cluster members)को सूची :

क्र.सं	जिल्लाका क्षेत्रगत साभेदारहरूको नाम	सम्पर्क व्यक्ति	टेलिफोन नम्बर, ई-मेल ठेगाना
१	नेपाल रेडक्रस सोसाइटी धनुषा	सभापति	041-520870,421660
२	जिल्ला प्रशासन कार्यालय	प्र.जि.अ.	041-520075, 9854007777.
३	जि.स.स.	अध्यक्ष	041-520142
४	रेडक्रसको अन्तर्राष्ट्रिय महासंघ	प्रतिनिधि	
५	सेम द चिल्ड्रेन	प्रतिनिधि	
६	युनिसेफ	प्रतिनिधि	
७	शहरी विकास तथा भवन निर्माण	प्रतिनिधि	
८	शिला विकास तथा समन्वय इकाई कार्यालय	जि.शि.अ.	041-520143
९	उद्योग वाणिज्य संघ धनुषा	प्रतिनिधि	041-520221
१०	व्यापार समिति धनुषा	प्रतिनिधि	041-
११	डिभिजन बन कार्यालय	प्रतिनिधि	041-520141
१२	ActionAid/SDRC	प्रतिनिधि	041-52



१३	अन्य गैर सरकारी संघ संस्थाहरु	प्रतिनिधि	041-52
१४	PLAN International	प्रतिनिधि	

बाढीपछिको सम्भावित परिदृश्य

- बाढीबाट अधिकतम गार्ड जलमग्न भएर मानिस हताहत भई सहयोगको शक्ती गरिरहेका हुनेछन् ।
- घरबार नष्ट भएर फरी, हिलो र चीसो जमिनमा दिन रात विताउन बाध्य भइरहेको अवस्था देखिनेछ ।
- विद्यालयका कक्षा कोठा, प्रहरी चौकी, स्वास्थ्य केन्द्रहरूजस्ता उपलब्ध सांजनिक संस्थाहरूमाथि हवाको भिर्जना, सामुदायिक संस्थागत स्थानहरूमा अस्थायी आवासको उपयोग गर्दा सामुदायिक स्वास्थ्यसम्बन्धी व्यवहारमा चुनौती र समस्या देखा पर्नेछन् ।
- मानवीय सहयोगका लागि लक्षित अनुमानित १,००० घरधुरीका जम्मा जनसंख्या ५,००० हुनेछ जसले बाढी आएर उत्पन्न जोखिमयुक्त परिस्थितिका कारण आफ्नो र परिवारको चिउट ज्वान जोगाई समयमा सुरक्षित अड्डामा पुग्नका लागि प्रयास गर्दा आफ्ना अन्य अत्यावश्यक घरायसी सामग्रीहरू बचाउन असफल भई बाढीको दौरान वा पश्चात प्रतिकूल वातावरणको प्रभाव पर्नेछन । यसरी प्रभावित परिवारहरूलाई दैनिकी चलाउनका लागि न्यूनतम आवास, तलाकपडा, खाना पकाउने भाँडा तत्काल उपलब्ध गराउनु आवश्यक हुन्छ ।

विशेष ध्यान दिनु पर्ने पक्ष

- बाढीबाट विस्थापित महिला, गर्भवती, सुत्केरी महिला, अशक्त तथा बूढाबुढीको सुविधाप्रति विशेष ध्यान दिनु पर्ने हुन्छ ।
- अस्थायी शिविर बनाउदा मानवीय गोपनीयताको मर्यादा हुने गरी बनाउनु पर्छ ।
- शिविर बनाउदा स्वास्थ्य, स्वच्छ वातावरण, शुद्ध पानीको पर्याप्त स्रोत, यातायात, सञ्चारजस्ता विषयमा ध्यान दिने ।
- उपलब्ध सांजनिक स्थलहरूमा अस्थायी आवासको व्यवस्था गर्ने ।
- प्रतिकूल वातावरणीय प्रभावबाट बचाउन, आत्मसम्मान र मर्यादा जोगाउन गैरखाद्य सामग्री उपलब्ध गराउने ।
- सम्भावित रोगहरूबाट सुरक्षा दिन मौसमअनुसारको उपयुक्त गैरखाद्य सामग्री उपलब्ध गराउने ।
- प्रजननयोग्य उमेरका र गर्भवती महिलाहरूको लागि परिस्थिति र आवश्यकताको आधारमा थप विशेष सामग्री उपलब्ध गराउने ।



- तीन वर्षमुनिका बालबालिकाहरू तथा जेष्ठ नागरिकहरूलाई उमेर र बातावरण सुहाउंदा गैरखाद्य सामग्रीहरू उपलब्ध गराउने ।

क्षेत्रगत उद्देश्य

विपद्मा परी विस्थापित भएका मानिसका लागि न्यूनतम मानवीय मापदण्डसहित सामाजिक, सांस्कृतिक रूपमा स्वीकार्य हुने अस्थायी आवासको व्यवस्थापन परी सुरक्षित वासस्थानमा आत्मसम्मानसहित उनीहरूको पहुँच कायम गराउनु र सुरक्षित रूपमा बस्ने वातावरण तयार गर्नु यस क्षेत्रको प्रमुख उद्देश्य रहेको छ । यस क्षेत्रका समष्टिगत उद्देश्य निम्नअनुसार छन् :

- सुरक्षित तथा आरामदायी बस्ने ठाउँको प्राप्तिका लागि भौतिक एवं सामाजिक आवश्यकताहरूमा व्यक्ति तथा परिवारहरूको पहुँच सुनिश्चित गर्नु,
- विपद्का कारणले घरवारविहीन बनेका मानिसका निमित्त स्थायी समाधानको खोजीका लागि प्रयत्न गर्नुका साथै विस्थापितलाई मानवअधिकारको उपभोग गर्ने सक्षम बनाउनु,
- घरघरसम्मै खावश्यकताका भाँडा-कुँडा तथा ध्यस्तितगत सम्मान र मर्यादासहित दैनिक जीवनयापनका लागि आवश्यक सामग्रीहरूमा विस्थापितको समानुपातिक पहुँच गराउनु ।

आपत्कालीन प्रतिकार्य योजना

जिल्लामा चाँदीजत्य विपद् परेमा विस्थापित व्यक्ति तथा समुदायलाई विनाभेदभाव न्यूनतम मापदण्ड पूरा गर्दै अस्थायी आवासको व्यवस्थाका लागि आवास तथा गैरखाद्य क्षेत्रले निम्नअनुसारका कार्य गर्नेछ :



समयावधि	विषयको अवस्थामा गरिने आपतकालिन कार्य/विषयको प्रकृतिमा आधारित)	आपतकालिन अवस्था समन्वयन गर्ने गरिने पूर्वतयारी कार्य	कार्य समन्वयन गर्ने खादकालिन परिचालन	अनुमानित सायत	
० देखि १ घण्टा भित्र	<ul style="list-style-type: none"> विषयमा परेका धरपुरी तथा जन्तसङ्गा परिचालन र तथ्यांक संकलन समन्वय गर्ने र क्वाटर सदस्यलाई गैड खाद्य क्षेत्रको बैठकको सूचना दिने। सञ्जाल भित्रबाट सूचना संकलन (टेलिफोन मार्फत) 	<ul style="list-style-type: none"> वितरण टोली तयारी अवस्थामा राख्ने। गैड खाद्य क्षेत्रको सदस्यहरूको सम्पर्क गन्वर राख्ने रेडक्रस सञ्जाल भित्रका सदस्यहरूको सम्पर्क नम्बर संकलन र अद्यावधिक गर्ने 	<ul style="list-style-type: none"> सुल्खा खानाको भण्डारण परिमाण एकिन गर्ने। सहयोगी निकायको परिचान गर्ने। टेलिफोनको सम्पर्क विच्छेद भएको अवस्था 	<ul style="list-style-type: none"> डिजिटल कार्ड विषय व्यवस्थापन समिति उद्योग वाणिज्य संघ गैस सहर स्थानीय निकायहरू नेपाल रेडक्रस सोसाइटी प्रहरी DEOC 	
१ देखि ७ घण्टा भित्र	<ul style="list-style-type: none"> तथ्यांक संकलन तथा अद्यावधिक गर्ने कार्य र समन्वय 	<ul style="list-style-type: none"> कार्यदल प्रशिक्षण आवश्यक सामग्री व्यवस्थापन 	<ul style="list-style-type: none"> वितरण टोलीको परिचान राहत सामग्रीको आकलन 	<ul style="list-style-type: none"> उद्योग वाणिज्य संघ यातायात व्यवसायी संघ नेपाल रेडक्रस जि.का.वि.का.सी.सहर स्थानीय तह 	
१ देखि ७ घण्टा	<ul style="list-style-type: none"> गैड खाद्य क्षेत्रको बैठक बस्ने र गैड खाद्य सामग्रीहरूको लेखाजोखा गर्ने। सञ्जाल मार्फत प्रभावित क्षेत्रको अवलोकन तथा डुरा फारामको प्रयोग गरी प्रारम्भिक सूचना संकलन। 	<ul style="list-style-type: none"> बजार सर्वेक्षण गर्ने र सामग्री उपलब्धताको लागि सम्झौता गर्ने। समैशकलाई अभिसूचीकरण 	<ul style="list-style-type: none"> तालीम प्राप्त जनशक्तिको भभाव परिचालनमा कठीनाइ प्रभावित स्थानसम्मको पहुचमा अवरोध 	<ul style="list-style-type: none"> DDRC, स्थानीयतह, रेडक्रस, नेपाल प्रहरी 	
८ देखि २४ घण्टा भित्र	<ul style="list-style-type: none"> तथ्यांक संकलन तथा अद्यावधिक गर्ने सूचना संकलन गर्ने अन्य निकाय तथा समितिसंग समन्वय गर्ने 	<ul style="list-style-type: none"> कार्यदल प्रशिक्षण आवश्यक सामग्री व्यवस्थापन 	<ul style="list-style-type: none"> खाद्यान्न सामग्री भण्डारण हुने वा नहुने अवस्था अनिश्चित राहत सामग्रीको आकलन एक डुर सामग्री बुझाउने 	<ul style="list-style-type: none"> उद्योग वाणिज्य संघ यातायात व्यवसायी संघ विश्व खाद्य कार्यक्रम जिल्हा कृ.वि.का गैससहर स्थानीय निकाय 	२ करोड ३० लाख



७ देखी २४ घण्टा	<ul style="list-style-type: none"> • तत्काल घरबार नहुनेहरूको लागि विपल, डोरी, जुट कार्पेट वा नाइलन गुन्डी वितरण गर्ने । • IRA को प्रतिबन्धन बेटकमा पेश गर्ने 	<ul style="list-style-type: none"> • १०० वटा विपल, डोरी, जुट कार्पेट र नाइलन गुन्डी तयारी अवस्थामा राख्ने । 	<p>विपलको लागि अर्थिक अभाव ।</p>	<p>DDRC नेपाल रेडक्रस प्रिन्सिपलसुका निकाय राजनैतिक दलहरु स्थानीयशिविर व्यवस्थापन समिति</p>	<p>२०० विपल रेडक्रस रहेको, संग</p>
२४ देखि ७२ घण्टा भित्र	<ul style="list-style-type: none"> • तथ्याक संकलन तथा अध्यावधिक गर्ने • सूचना संकलन गर्ने • अन्य निकाय तथा समितिसंग समन्वय गर्ने • शिबिरमा बसेका प्रभावित परिवारहरूलाई नैड खाद्य सामग्री, वितरण । • बालबालिका, गर्भवती र सुत्केरीहरूका लागि टेन्ट वितरण । 	<ul style="list-style-type: none"> • पकारर खाने खाद्यान्न सामग्रीहरूको प्याकेजिंग तथा वितरण कार्यलाई निरन्तरता दिने • खाद्यान्न लगाएतका सामग्रीहरू संकलन गरी राख्ने • १००० गैड खाद्य सामग्री तयारी अवस्थामा राख्ने । • १०० वटा टेन्ट तयारी अवस्थामा राख्ने । 	<ul style="list-style-type: none"> • खाद्यान्न उपलब्धता • सामग्रीहरूको दुबानी • गैड खाद्य सामग्री अभाव । • १०० टेन्टको अभाव । • खाद्यान्न सामग्रीको उपलब्धता 	<ul style="list-style-type: none"> • उद्योग बाणिज्य सघ • यातायात व्यावसायी सघ • विश्व खाद्य कार्यक्रम • जिक्वीका • गैससहरु • स्थानीय तह 	<p>गैड खाद्य सामग्री अनुमानित लागत</p> <ul style="list-style-type: none"> • टेन्ट अनुमानित लागत रु-
७२ घण्टा देखि ७ दिन भित्र	<ul style="list-style-type: none"> • MIRA Form प्रयोग गरि क्लष्टर स्तरको सर्वेक्षण गर्ने • तथ्याक संकलन तथा अध्यावधिक गर्ने • सूचना संकलन गर्ने • अन्य निकाय तथा समितिसंग समन्वय गर्ने 	<ul style="list-style-type: none"> • पकारर खाने खाद्यान्न सामग्रीहरूको प्याकेजिंग तथा वितरण कार्यलाई निरन्तरता दिने • खाद्यान्न लगाएतका सामग्रीहरू संकलन गरी राख्ने • रेडक्रस सजान, DIRT, शिक्षक नायक, CADRE Team, CBHFA, र क्लष्टरका सदस्यहरूलाई मिरा सम्बन्धि तालिम दिने • १००० प्रति मिराका फारमहरु छपाई गर्ने । 	<ul style="list-style-type: none"> • खाद्यान्न उपलब्धता • अभिमूर्धिकरण छपाईका लागि आर्थिक श्रोतको अभाव । 	<ul style="list-style-type: none"> • यातायात सघ • विश्व खाद्य कार्यक्रम • जिल्ला कृ.वि.का • गैससहरु • स्थानीय तह • DDRC/DEOC • उद्योग बाणिज्य सघ • रेडक्रस 	<ul style="list-style-type: none"> • छपाई लागत अनुमानित रु • २,००,०००-२ अमिमुधिकरणमा अनुमानित लागत रु • ३,००,०००।-



७ दिन देखि साता भित्र	तय्याक संकलन तथा अद्यावधिक गर्ने सूचना संकलन गर्ने अत्युत्तम तथा समितिसंग समन्वय गर्ने	<ul style="list-style-type: none"> पकार्प सानै साधन सामग्रीहरूको प्याकेजिग तथा वितरण कार्यलाई निरन्तरता दिने साधन नगण्यताका सामग्रीहरू संकलन गरी राख्ने 	<ul style="list-style-type: none"> १००० रैठ साध सामग्री तयारी अवस्थामा राख्ने । १००० वटा अस्थाई आवासका लागि सामग्री तयारी अवस्थामा राख्ने । बजार सर्वेक्षण गर्ने । 	<ul style="list-style-type: none"> ५०० रैठ साध सामग्री अभाव । 	<ul style="list-style-type: none"> उद्योग/व्यापार संघ आतायात व्यावसायी संघ विश्व खाद्य कार्यक्रम जि.वि.का गैससहर स्थानीय तह DDRC/DEOC रेडक्रस 	रैठ साध सामग्री अगुमानित लागत रु
१ महिना सम्म	<ul style="list-style-type: none"> पूर्ण प्रभावित घरधुरीहरूलाई रैठ साध सामग्री वितरण । अस्थाई आवास वितरण गर्ने । 					

पूर्वतयारी कार्ययोजना

बाढीबाट उत्पन्न विपद्को आपत्कालीन समयमा मानवीय सहयोग उपलब्ध गराउन आवास तथा रैठसाध क्षेत्रले निम्नअनुसार पूर्वतयारीका कार्य गर्नु पर्छ :

क्र.सं.	पूर्वतयारीसम्बन्धी गतिविधि	जिम्मेवारी	सहयोगी	समयावधि
१	क्षेत्रमा संलग्न सदस्य संस्थाहरूको विवरण अध्यावधिक गर्ने	क्षेत्र प्रमुख	जि.वि.ज्य.स	वैशाख महिना
२	पूर्वतयारी समन्वय बैठक आयोजना गर्ने <ul style="list-style-type: none"> श्रीत र साधनको तस्माइकन गर्ने जिल्लाको परिस्थितिअनुसार सहयोग उपलब्ध गराइने सामग्रीहरूको मापदण्ड निर्धारण गर्ने प्रभावित हुन सक्ने जनसङ्ख्याको आधारमा आवश्यक सामग्रीहरूको परिमाण अंकलन गर्ने 	क्षेत्र प्रमुख	जि.वि.ज्य.स, क्षेत्रका तयै सदस्य	जेठको पहिलो साता



१२	आवास तथा गैरखाद्य सामग्री वितरणको पूरा सूची राख्ने र नियमित रूपमा प्रतिवेदन तयार गरी वि.वि.व्य.स तथा अन्य संगठनसंगै उपलब्ध गराउने	क्षेत्र प्रमुख	शेखर अन्वय सदस्य, कार्यदेव	सञ्चालन	भारमा
----	---	----------------	----------------------------	---------	-------

साम्बन्धितहरूको क्षमता र सहयोगको श्रौकलन तथा योजना

क्र.सं.	आवश्यक सामग्री	आवश्यक संख्या	NRCS	नपुग	अनुमानित रकम	कैफियत
१	गैर खाद्य सामग्रीहरूको पूर्ण सेट	१०००	५००	५००		रेडकम
२	आपतकालीन टेन्ट	१००		१००		
३	आपतकालिन सेन्टर	५०		५०		
४	पुनर्स्थापनाका लागि सामग्रीहरू	२०० परिवार		२०० परिवार		
५	वाल मैत्री गैर खाद्य सामग्री	१०० परिवार		१०० परिवार		



४.४.५ स्वास्थ्य तथा पोषण क्षेत्रगत सदस्यहरू (Cluster members) को सूची :

क्र.सं.	जिल्लाका क्षेत्रगत साझेदार (Cluster Partners)को नाम	सम्पर्क व्यक्ति	टेलिफोन नम्बर र ई-मेल ठेगाना
	स्वास्थ्य कार्यालय, धनुषा	स्वास्थ्य प्रमुख	
	विश्व स्वास्थ्य संगठन	प्रतिनिधि	
	युनिसेफ	प्रतिनिधि	
	सेम द चिल्ड्रेन	प्रतिनिधि	
	नेपाल रेडक्रस सोसाइटी	समापति	
	केयर नेपाल	प्रतिनिधि	

विपद् सम्बन्धी परिस्थिति : विपद्का सम्भावित मानवीय असर (स्वास्थ्य र पोषण) :

- छोटपटक, घाइतेहरू, हैजा, औलो, आउं र दादुरा एवं पखाला सम्बन्धी रोग, गम्भीर श्वास -प्रशवास सम्बन्धी सङ्क्रमण, ज्वरो, आँखा अथवा छालाका रोग, आँखा रगतो हुने रोग (conjunctivitis) जस्ता सङ्क्रामक रोगहरूमा वृद्धि
- एचआईवी/एड्स, हेपाटाइटिस तथा श्वरोग फैलने क्रममा वृद्धि ।
- स्वास्थ्य क्लिनिक, स्वास्थ्य चौकीहरू नष्ट हुनु र/अथवा पहुँच नहुनु ।
- औषधि उपचारका उपकरण तथा औषधिको हानि-नोक्सानी ।
- खाद्य सामग्रीको तीव्र अभावको कारणले गर्दा गम्भीर कुपोषण, औलो, हैजा तथा फाडा-पखाला जस्ता रोगहरूको जोखिममा वृद्धि, स्वास्थ्य एवं सामाजिक सेवाहरूमा घट्दो पहुँच, उपचारात्मक तथा अतिरिक्त खुवाउने कार्यक्रम (Feeding Programme) मा अवरोध



- निरन्तर स्तनपान सुनिश्चित गर्ने र अवाञ्छित स्तनपानका विकल्पहरूको वितरणमा रोक लगाउन जिल्ला जन स्वास्थ्य प्रमुखलाई भेट्न गर्ने
- भिटाभिन ए को वितरण/शुका मार्ने औषधि तथा प्रभावित केटाकेटीहरूका लागि खोपसम्बन्धी गतिविधिहरू सुनिश्चित गर्नका निमित्त जिल्ला जन स्वास्थ्य कार्यालयलाई सहयोग गर्ने ।

मानवीय सहयोगसम्बन्धी न्यूनतम मापदण्ड :

- प्राथमिक लेखाजोखा सञ्चालन गरिएको समयमा स्वास्थ्यसम्बन्धी निगरानी (Health surveillance) शुरु हुन्छ
- समुदायको तहमा रोग तथा चोट-पटकको उपचार विद्यमान प्राथमिक स्वास्थ्य केन्द्रको प्रणालीको माध्यमबाट, स्वास्थ्य संस्थाहरूमा केही उपचार एवं थोरै संख्यामा गम्भीर विमारीहरूलाई सिफारिश गरी अन्य केन्द्रहरू (referral centres) मा पठाई आपत्कालीन स्वास्थ्य सेवा कार्यक्रमको कार्यान्वयन गरिनेछ ।।
- सिफारिश गरी पठाइने अन्य केन्द्रहरू (referral centres) मा पुग्नका निमित्त विरामीहरूका लागि उपयुक्त यातायातको प्रबन्ध गरिनेछ ।
- प्रभावित व्यक्तिहरूको पहुँच निम्न वस्तुमा हुनेछ :
 - (१) प्रतिव्यक्ति प्रतिदिन न्यूनतम २,१०० क्यालोरी प्राप्त हुने गरी सामान्य खाद्यान्नको राशन (ration) ।
 - (२) प्रभावित मानिसहरूका लागि हाल विद्यमान तथा उपलब्ध भएका र पहुँचयोग्य खाद्य पदार्थमा परिपूरक (complementary) को रूपमा एक अर्धवा दुई खाद्य पदार्थहरू पूरक रासनको रूपमा उपलब्ध गराउने ।
 - (३) निश्चित समूहका व्यक्तिहरूका (साना केटाकेटी, एच् आई बी, भएका व्यक्ति, कुपोषित व्यक्तिहरू आदि) आवश्यकतालाई पूरा गर्नका लागि सामान्य रासनका अतिरिक्त परिपूरक रासनको व्यवस्था ।
- मापदण्डवमोजिमको किट (kit)–सिफारिश
 - चामल – प्रतिदिन प्रतिव्यक्ति ४२० ग्राम,
 - दाल – प्रतिदिन प्रतिव्यक्ति ६० ग्राम,
 - वनस्पति तेल – प्रतिदिन प्रतिव्यक्ति ३० मि.लि.,
 - नुन – प्रतिदिन प्रतिव्यक्ति ५ ग्राम
- स्थानीय परिस्थितिवमोजिम खाद्यान्न वितरणको आकार निर्धारित गरिनुपर्दछ तर पनि शुल्मा घरघरसम्मै स्तरमा गरिने वितरण र अन्तिम लेखाजोखाबाट प्राप्त तथ्याङ्कको आधारमा व्यक्तिका आधारमा वितरण गरिनुपर्दछ ।

GAP & Issues



- विपद्को कारणले बढ्दो मानसिक स्वास्थ्य समस्या ।
- परिवारको खाद्य आपूर्तिमा कमी, खाद्यान्न प्रतिको घट्टो पहुँच, विस्थापन तथा विद्यालयमा खुवाउने कार्यक्रमजस्ता अन्य खाद्यान्नसम्बन्धी कार्यक्रममा अवरोध भएको कारणले गर्दा अस्थायी रूपमा गम्भीर भएको तीव्र खाद्य असुरक्षा
- सम्पत्तिमा क्षति, जीविकोपार्जनमा क्षति, बालीको नोस्सान, पशुधनको क्षति, सामना गर्ने रणनीति (coping strategy) मा बाधाका कारणहरूले गर्दा मध्यम अवधिको तीव्र खाद्य असुरक्षा

समष्टिगत उद्देश्य :

- जस्तोसुकै आपत्कालीन अवस्था परेतापनि मानव जीवन सुरक्षा तथा कल्याण (human survival and well-being), खास गरी एकदमै जोखिममा रहेका समूहको स्वास्थ्य एवं पोषण सम्बन्धी आवश्यकताहरू पूरा भएका छन् भनी सुनिश्चित गर्ने ।

विशिष्ट उद्देश्य (स्वास्थ्य) :

- भन्दापछाला, हैजा, औलो तथा अन्य पानीजन्य एवं कीटजन्य रोगहरूको पर्याप्त रोकथाम तथा उपचार क्षमता सुनिश्चित गर्नका निमित्त जिल्ला स्वास्थ्य कार्यालयलाई सहयोग गर्ने
- अरू द्रुत लेखाजोखा (rapid assessment) संग एकीकृत गरी स्वास्थ्य तथा पोषण अवस्था तथा सेवाहरूको द्रुत सर्वेक्षण क्षमतालाई सुदृढ पार्ने
- रोग फैलन गएका खण्डमा सहयोग तथा लेखाजोखाका लागि क्षमता अभिवृद्धि गर्ने
- आधारभूत स्वास्थ्य सेवाहरूमा निरन्तर पहुँच सुनिश्चित गर्ने र स्वास्थ्य शिपिको सञ्चालन गर्न र अर्को निकायमा पठाउने संयन्त्र (referral mechanism) को विकास गर्न जिल्ला स्वास्थ्य कार्यालयलाई सहयोग पुऱ्याउने
- प्रत्यान्त आपत्कालीन आपूर्ति र मानव श्रोत लगायतका विषयमा शीघ्र क्षमता अभिवृद्धिका लागि जिल्ला जनस्वास्थ्य कार्यालयलाई सहयोग गर्ने ।

विशिष्ट उद्देश्य (पोषण) :

- विस्थापित मानिसहरूका लागि पूरक खाना खुवाउने कार्यक्रम (Supplementary Feeding Programme - SFP) मा पहुँचको माध्यमबाट गम्भवी तथा दूध खुवाउने महिला एवं पाँच वर्षमुनिका कंटाकेटीहरूमा गम्भीर कुपोषणको बृद्धिलाई रोकथाम गर्न जिल्ला जन स्वास्थ्य कार्यालयलाई सहयोग गर्ने
- गम्भीर कुपोषण (Severe Acute Malnutrition - SAM)को उपचार तथा सेवामा निरन्तर पहुँच सुनिश्चित गर्न जिल्ला जन स्वास्थ्य कार्यालयलाई सहयोग गर्ने



वर्तमान अवस्था

- स्वास्थ्य सेवाको कार्यमा दक्ष जनशक्तिहरूमा विपद् व्यवस्थापन सम्बन्धी ज्ञान र क्षमतामा कमी
 - स्वास्थ्य क्षेत्रमा विपद्लाई मध्येनजर गरि विपद्को योजना नहुनु/प्रभावकारी रूपमा कार्यान्वयन नहुनु।
 - स्वास्थ्य संस्थाहरूमा विपद्को आकस्मिक योजना नहुनु/व्यवस्थापन नहुनु।
 - सरकारी तथा निजी अस्पतालहरू बीच विपद्को समयमा श्रोत र साधनहरूको प्रभावकारी परिचालनको सम्बन्धमा कमी।
- पूर्वतयारीको रूपमा जिल्ला जन स्वास्थ्य कार्यालयको वार्षिक कार्यक्रममा समावेश हुनु पर्ने विषयहरू :**
- विपद्को समयमा स्वास्थ्यको दृष्टीकोणबाट हुन सक्ने खतरा तथा जोखिमको Assessment Mechanism को Profile बनाउनु पर्ने।
 - स्वास्थ्य संस्थाहरू विपद्को समयमा स्व-स्फूर्त ढंगबाट स्थानीय श्रोत र साधन परिचालन गरी सेवा पुऱ्याउन सक्ने क्षमताको विकास गर्नु पर्ने।
 - सुगम तथा दुर्गम ग्रामीण भेगमा पनि विपद्को बेला स्वास्थ्य सेवा तुरुन्त पुऱ्नु पर्ने व्यवस्था मिलाउनु पर्ने।
 - विपद्को समयमा आवश्यक पर्ने औषधीहरूको भण्डारण तथा आपूर्तिको व्यवस्थापन
 - विपद्को समयमा स्वास्थ्य तथा औषधी वितरण सम्बन्धी नीति निर्माण।

विपद्को घटना परभावको अवधि	बाढीको विपद्को अवस्थामा गरिने आपतकालिन कार्य (विपद्को प्रकृतिमा आधारित)	मुख्य जिम्मेवार निकाय	प्रतिकार्यका आवश्यक साधन	हाल उपलब्ध श्रोत र साधन	श्रोत साधनको अभाव
पहिलो दिन	जानकारीको सङ्कलन तथा परिस्थितिलाई अद्यावधिक गर्नका लागि वि प्र उ समितिको समन्वय बैठकमा भाग लिने	DDRC, जिल्ला कार्यालय	साधन		
पहिलो बैठक विपद् भएको २ घण्टा भित्र, पहिलो सात दिनसम्म एक दिन विराट, दोस्रो हप्ताभित्र हप्तामा	जानकारीको सङ्कलन तथा परिस्थितिलाई अद्यावधिक गर्नका लागि मुख्य विपद् शुरु भएको स्वास्थ्य वंग(Cluster)का सबै सदस्यहरूसँग समन्वय बैठक गर्ने	जिल्ला कार्यालय, स्वास्थ्य क्षेत्रका सबै सदस्यहरू	टेलिफोन, बैठक कोठा	टेलिफोन, बैठक कोठा	



एक पटक	जिल्हा कार्यालय	जनस्वास्थ्य	टेलिफोन, मोटर साइकल, गाडी	टेलिफोन मोटर साइकल, गाडी
२४ घण्टा भित्र	जिल्हा कार्यालय	जनस्वास्थ्य	टेलिफोन, मोटर साइकल, गाडी	टेलिफोन मोटर साइकल, गाडी
४८ घण्टा भित्र	जिल्हा कार्यालय महिला स्वयंसेविका र स्वास्थ्य कर्मीहरु, खातेपानी तथा सरसफाई सेवका सदस्यहरु	जनस्वास्थ्य	स्वास्थ्य कर्मी, ग्यालिन, शिवा सामाजीहरु, रगत नमुना संकलनका किटहरु, स्वाइडहरु	स्वास्थ्य कर्मी, ग्यालिन, शिवा सामाजीहरु, रगत नमुना संकलनका किटहरु, स्वाइडहरु
३ देखि ७ दिनसम्म	जिल्हा कार्यालय	जनस्वास्थ्य	स्वास्थ्य कर्मी, ग्यालिन, शिवा सामाजीहरु, रगत नमुना संकलनका किटहरु, स्वाइडहरु	स्वास्थ्य कर्मी, ग्यालिन, शिवा सामाजीहरु, रगत नमुना संकलनका किटहरु, स्वाइडहरु
१ हप्ता भित्र	जिल्हा कार्यालय	जनस्वास्थ्य	स्वास्थ्य कर्मी, ग्यालिन, शिवा सामाजीहरु, रगत नमुना संकलनका किटहरु, स्वाइडहरु	स्वास्थ्य कर्मी, ग्यालिन, शिवा सामाजीहरु, रगत नमुना संकलनका किटहरु, स्वाइडहरु
१२ घण्टा भित्र	जिल्हा कार्यालय	जनस्वास्थ्य	स्वास्थ्य कर्मी, ग्यालिन, शिवा सामाजीहरु, रगत नमुना संकलनका किटहरु, स्वाइडहरु	स्वास्थ्य कर्मी, ग्यालिन, शिवा सामाजीहरु, रगत नमुना संकलनका किटहरु, स्वाइडहरु



अनुरोध गर्ने	स्थानीय स्तरमा स्वास्थ्य सहयोग समिति गठन र परिचालन	सम्बन्धित स्वास्थ्य संस्था	वेठक कोठा , टेलिफोन , माइगुट	वेठक कोठा , टेलिफोन , माइगुट
२ दिनभित्र	स्वास्थ्य तथा पोषण क्षेत्रको वेठक वसी अंचल अस्पतालसँग समन्वय गरी प्रेषित विरामीको व्यवस्थापन गर्ने	जिल्ला जनस्वास्थ्य कार्यालय		
२ दिन भित्र	प्रभावित क्षेत्रमा अस्थायी स्वास्थ्य शिविर स्थापना र परिचालन	जिल्ला जनस्वास्थ्य कार्यालय, स्वास्थ्य क्षेत्रका सदस्यहरु	स्वास्थ्यकर्मी, औषधी, टेन्ट, सरसामग्रीहरु	स्वास्थ्यकर्मी, औषधी, टेन्ट, सरसामग्रीहरु
२ दिन भित्र	सुत्केरी सामग्री वितरण	IRRI, जिल्ला जनस्वास्थ्य कार्यालय, प. हे. न., महिला स्वास्थ्य स्वयं सँविका	सुत्केरी स्वास्थ्यकर्मी	सुत्केरी स्वास्थ्यकर्मी
आवश्यकता अनुसार	Insecticide Treated Net वितरण गर्ने	जिल्ला जनस्वास्थ्य कार्यालय	भुल, स्वास्थ्यकर्मी	भुल, स्वास्थ्यकर्मी
लगातार ३ दिन भित्र	Trend Analysis/Surveillance गर्ने	स्वास्थ्य क्षेत्रका सदस्यहरु	दैनिक प्रतिवेदन, स्वास्थ्यकर्मी, Surveillance Focal Person	दैनिक प्रतिवेदन, स्वास्थ्यकर्मी, Surveillance Focal Person
३० दिन सम्म र सो परचात	विरामी उपचार तथा अन्य सेवाको निरन्तरता दिने	जिल्ला जनस्वास्थ्य कार्यालय, स्वास्थ्य क्षेत्रका सदस्यहरु	स्वास्थ्यकर्मी, औषधी, उपचारका सामग्री	स्वास्थ्यकर्मी, औषधी, उपचारका सामग्री
५ दिन पछि ३०	खाद्य क्षेत्रसँग समन्वय गरी ५ वर्षे मुनिक	जिल्ला जनस्वास्थ्य	खाद्यान्न तथा तयार	खाद्यान्न तथा तयार



दिन सम्म निरन्तर	चालबालिका, गर्भवती तथा सुत्केरी महिलाको लागि West Feeding Centres को स्थापना गर्ने र कार्यान्वयनमा ल्याउने	कार्यालय, स्थानीय रैरसरकारी सस्थाहरु	पार्ने सामग्रीहरु	पार्ने सामग्रीहरु
१ दिन भित्र, लगातार	गर्भवती, सुत्केरी र चालबालिका लागि पोषण युक्त खाणाको व्यवस्था गर्ने खाद्य र संरक्षण क्षेत्र लगायत अन्य गैरसम्बन्धित समन्वय गरि उपलब्ध गराउने	जिल्ला कार्यालय	पोषणयुक्त स्वास्थ्यकर्मी	खाना, पोषणयुक्त स्वास्थ्यकर्मी
२ दिन भित्र, लगातार	परिवार नियोजन साधनको वितरण तथा प्रयोग गर्ने जनचेतना कार्यक्रम संचालन	जिल्ला कार्यालय, स्वास्थ्य सदस्यहरु	परिवार नियोजनका साधनहरु, स्वास्थ्य शिक्षाका सामग्रीहरु, स्वास्थ्यकर्मी	परिवार नियोजनका साधनहरु, स्वास्थ्य शिक्षाका सामग्रीहरु, स्वास्थ्यकर्मी
एक हप्ता भित्र	Iron चिकित्सा र नियमित खोपको लागि स्वास्थ्य शिक्षामा लैजान सहजीकरण गर्ने	जिल्ला कार्यालय, RRT, रैरसरकारी संस्थाहरु	आइरन चक्री, खोपहरु, स्वास्थ्यकर्मी	आइरन चक्री, खोपहरु, स्वास्थ्यकर्मी
एक हप्ता भित्र	पोषण स्थितिको नेखाजोखा गर्ने	जिल्ला कार्यालय, स्वास्थ्य तथा पोषण क्षेत्रका सदस्यहरु	MUAC Tape, Height Measuring Box, Salter scale	MUAC Tape, Height Measuring Box, Salter scale
एक देखि दुई हप्ताभित्र, लगातार	कडा/मध्यम शिशु कपोरणको उचित व्यवस्थापन गर्ने पोषण क्षेत्रका सदस्यहरूसँग समन्वय गरी सबैलाई र विशेष गरी लक्षित समूहलाई पप खानेकुरा वितरणको कार्यक्रम गर्ने	स्वास्थ्य तथा पोषण क्षेत्रका सदस्यहरु	स्वास्थ्यकर्मी, पप खानेकुराको सामग्रीहरु	पप खानेकुराको सामग्रीहरु
एक देखि दुई हप्ताभित्र, लगातार	स्तनपान र पूरक खाणा सन्वन्धी प्रभावकारी परामर्श सेवा प्रदान गर्ने	जिल्ला कार्यालय	तालिम स्वास्थ्यकर्मीहरु	स्वास्थ्यकर्मी

दोस्रो हप्तादेखि लगातार	कडा शिष्ट कुपोषणको उचित व्यवस्थापनको लागि पोषण पुनर्स्थापना केन्द्रसँग समन्वय गरी उपचारात्मक खाना वितरण गर्ने	जिल्ला कार्यालय, पोषण क्षेत्रका सदस्यहरु	जनस्वास्थ्य तथा स्वास्थ्य क्षेत्रका सबै	तालिम स्वास्थ्यकर्मीहरु, खाना केन्द्र, उपचारात्मक खानाको सामग्रीहरु	स्वास्थ्यकर्मी ई तालिमको अभाव, उपचारात्मक खानाको सामग्रीहरु
दोस्रो हप्तादेखि लगातार	आन्वयिक, गर्भकती र सुकेरी महिलाहरुलाई सूक्ष्म पोषण तत्व वितरण गर्ने	जिल्ला कार्यालय, पोषण क्षेत्रका सदस्यहरु	जनस्वास्थ्य तथा स्वास्थ्य क्षेत्रका सबै	स्वास्थ्यकर्मीहरु, खाना वितरण केन्द्र, सूक्ष्म पोषणको तत्वहरु	सूक्ष्म पोषणको तत्वहरु
दोस्रो हप्तादेखि लगातार	पोषणको लागि व्यवहार परिवर्तनको लागि सूचना प्रवाह गर्ने	जिल्ला कार्यालय	जनस्वास्थ्य	संचारका माध्यमहरु	संचारका माध्यमहरु
दोस्रो हप्ताबाट	अन्य क्षेत्रसँग समन्वय गरी स्वास्थ्य तथा पोषण सम्बन्धि जनचेतना कार्यक्रम सन्चालन गर्ने	जिल्ला कार्यालय, स्वास्थ्य क्षेत्रका सदस्यहरु	जनस्वास्थ्य तथा स्वास्थ्य क्षेत्रका		
	अन्य क्षेत्रसँग समन्वय				
५ दिन भित्र, लगातार	प्रभावित क्षेत्रका अस्थायी स्वास्थ्य शिविरका शुरु खानेपानी, शौचालय, सरसफाईको व्यवस्थापन गर्न खानेपानी तथा सरसफाई क्षेत्रसँग समन्वय गरि उपलब्ध गराउने	जिल्ला कार्यालय	जनस्वास्थ्य		
२ दिन भित्र, लगातार	विपद् प्रभावितको उद्धारका लागि सुरक्षा निकायसँग समन्वय गरि स्वास्थ्यकर्मीको परिचालन गर्ने	जिल्ला कार्यालय	जनस्वास्थ्य		



आवश्यकता अनुसार	संरक्षण क्षेत्रसँग समन्वय गरि मनोसामाजिक परामर्श सेवा उपलब्ध गराउने	जिल्ला कार्यालय	जनस्वास्थ्य	
२ दिन निच, लगातार	विपद प्रभावित क्षेत्रमा गर्भवती/प्रसूती सेवा संचालन	जिल्ला कार्यालय	जनस्वास्थ्य	स्वास्थ्यकर्मी
निश्चित	Monitoring/Supervision	जिल्ला कार्यालय	जनस्वास्थ्य	

४.४.६ : खानेपानी तथा सरसफाइ

यस क्षेत्रमा नेतृत्व प्रदान गर्ने निकाय (Cluster Leads): खानेपानी तथा सरसफाइ डिभिजन कार्यालय

क्षेत्रगत सदस्यहरू (Cluster members) को सूची :

क्र. नं.	जिल्लाका क्षेत्रगत साझेदारहरू (Cluster Partners)नाम	सम्पर्क व्यक्ति	टेलिफोन नम्बर र ई-मेल ठेगाना
१	खानेपानी तथा सरसफाइ डिभिजन कार्यालय	कार्यालय प्रमुख	
२	जिल्ला समन्वय समिति	अध्यक्ष	
३	युनिसेफ	प्रतिनिधि	
४	नेपाल रेडक्रस सोसाइटी	समापति	०११ ५२०८७०



५	सम्बन्धित स्थानीय तह	प्रतिनिधि
---	----------------------	-----------

विपद् सम्बन्धी परिस्थितिबिपरको अनुमानित अवस्था :

- स्वच्छ खानेपानी तथा सरसफाइको असुविधा हुन सक्ने ।
- नदीको कटान, बाढी, भूकम्पका कारणबाट होचो स्थानमा रहेका क्षेत्रका खानेपानीको मुहानहरूमा क्षति हुने, इनाम तथा कुवाहरू दुपित हुने, पुरिने ।
- व्यक्तिगत तथा सामुदायिक चर्पीहरू क्षतिग्रस्त हुन सक्ने ।
- बातावरण दुषित हुने गरी शीचालयहरू भरिने, सेफ्टीट्याङ्की फुट्ने, पानीका मुहानहरू दुपित हुने र सरसफाइका सामग्रीहरूको अभाव रहने ।
- सुरक्षित पानीको अभाव तथा दुषित बातावरण ।
- फोहरपैलाको व्यवस्थापन कठिनाई भई माहामारी विपद्को रूपमा फैलिन सक्ने सम्भावना ।

बिषयगत उद्देश्य :

- विस्थापित भएर शिविरमा बस्ने मानिसहरूका लागि सुरक्षित खानेपानी र अस्थायी शौचालयको व्यवस्थापन गर्ने ।
- जिल्लामा कार्यरत खानेपानी तथा सरसफाइ संस्थासँग समन्वय र सहकार्य गरी जिल्लाका प्रभावित स्थानीय तहनापार नगरपालिकाहरूमा खानेपानी र सरसफाइको अवस्थाबारे व्यवस्थित र प्रभावकारी रूपमा कार्यान्वयन गर्ने र सोको रिपोर्टिङ जिल्ला रैथि विपद् तथा उद्धार समितिमा पेश गर्ने ।
- खानेपानी र सरसफाइमा आवश्यक पर्ने सामग्रीहरूको खोज, व्यवस्थापन, मण्डारण र वितरणमा जिल्ला रैथि विपद् समितिको निगमनी र समन्वयमा रही कार्यक्रमलाई प्रभावकारी रूपमा सञ्चालन गर्ने ।
- अस्थायी रूपमा व्यक्तिगत सरसफाइका सुविधाहरूमा पहुँच वृद्धि गर्ने ।
- विस्थापित मानिसहरू बस्ने शिविरहरूमा सरसफाइ कायम गर्ने तिनको सर्वाधिकारण कार्य गर्ने ।
- स्थानीय स्तरको पत्रपत्रिका, एफ.एम. रेडियोहरूमा खानेपानी तथा सरसफाइको कारणबाट लाग्ने सक्ने विभिन्न किसिमको माहामारीबाट बच्नेको लागि अपाडने टपाहरूको बारेमा जनताहरूलाई जानकारी गराउने ।
- विपत्तिको समयमा खानेपानी र सरसफाइको अभावबाट हुन सक्ने माहामारी रोगलाई रोक्न र त्योको समयमा सहयोग गर्ने ।
- जिल्लामा खानेपानी सेवा प्रदायक संस्थाहरू विपत्तिको समयमा स्वच्छ खानेपानी सेवा सञ्चालनको लागि सडक र जिम्मेवार बनाउने ।
- क्षतिग्रस्त भएका खानेपानी तथा सरसफाइ सम्बन्धी आयोजना र संरचनाहरूको लगत तयार पारी सम्बन्धित निकायहरूमा जिल्ला रैथि विपद् समितिको सिफारिस सहित पठाउने ।



- विपत हुनु पूर्व पनि विपतमा हुन सक्ने महामारीलाई रोकथाम गर्ने स्थानीय तह/नपातया नगरपालिकाहरूमा खानेपानी तथा सरसफाई सम्बन्धि तथ्यांक/सूचनाहरू सङ्कलन गर्ने
- खानेपानी तथा सरसफाइका क्षेत्रमा मानवीय सहयोगका न्यूनतम मापदण्ड :

१. पहाडी जिल्लाहरूमा विपदपूर्वकै पहिलो हप्तासम्म चाडपद्वारा अथवा जिल्ला सदरमुकामको खानेपानी योजनासँग सम्बन्ध कायम गरी खाने पानी झण्डारा गरिने द्याङ्गीद्वारा र तराईका जिल्लाहरूमा प्रतिदिन प्रतिव्यक्ति न्यूनतम ५ लीटर पानी उपलब्ध गराउने र पहिलो ४ हप्ताभित्र प्रतिव्यक्ति प्रतिदिन उपलब्ध गराउने पानीको परिमाणलाई १५ लीटर पुऱ्याउने ।
२. शिविरमा बस्ने विस्थापित मानिसहरू तथा घर तथा व्यक्तिगत सम्पत्ति नष्ट भएका व्यक्तिहरूका लागि पानी सञ्चलन गर्नका लागि खाल्टीन र पानी शुद्ध गर्नका लागि ३० दिनसम्म खानेपानी शुद्ध गर्ने द्याङ्केट (tablets) अथवा वाटर गाई (water guard) उपलब्ध गराउने
३. शिविरमा बसोबास गर्ने विस्थापित मानिसहरूका लागि उपयुक्त सरसफाइ एवं महिलाहरूका लागि नुहाउने सुविधाका निमित्त अस्थायी चर्पी (हरेक २० व्यक्तिका लागि एक चर्पी र पहिलो हप्ताभित्र हरेक १० व्यक्तिका लागि एक चर्पीका दरले सोलाई बढाउने गरी) को निर्माण गर्ने
४. शिविरमा बसोबास गर्ने प्रभावित मानिसहरूलाई जिल्ला जन स्वास्थ्य तथा खानेपानी कार्यालयका कर्मचारी, साभेदार रैर-सरकारी सङ्ठन, महिला सामुदायिक स्वास्थ्य स्वयंसेवक एवं रेडक्रसका स्वयंसेवकहरूसँग मिली स्वास्थ्यसम्बन्धी किट (kits) वितरण गर्ने र स्वास्थ्य प्रवर्धनसम्बन्धी गतिविधिहरू (पानी शुद्ध पार्ने उचित तरिका र साबुनद्वारा हात धुने) सञ्चलन गर्ने ।
५. एकरूपताका लागि जिल्ला आकस्मिक योजनालाई राष्ट्रिय आकस्मिक योजनासँग मेल खाने गरी तयार पार्ने ।

क्षेत्रगत अनुया (खानेपानी तथा सरसफाइ क्लस्टर)

य अर्थात् विपदको अवस्थामा गतिने आपतकालिन अवस्था संवोधन गर्न कार्य सम्बोधन गर्न बाडलको पहिचान	मुख्य विमोचन गर्न निकाय	अनुमानित लागत	कैफियत
आपतकालिन कार्य (विपदको प्रकृतिमा आधारित)	गतिने पूर्व तयारी कार्य		



२४ देखि ४८ घण्टा	<ul style="list-style-type: none"> खानेपानी समितिको बैठक बस्ने धार्मिक आकलन गर्ने टोली परिचालन गर्ने 	आकीस्मिक	<ul style="list-style-type: none"> विपर पश्चात बैठक बस्ने समय र स्थान पहिचान गर्ने र सदस्यहरुको सम्पर्क सूची व्यवस्थित गर्ने शक्ति आकलन टोली को निर्माण गर्ने र टोलीको कार्य सूची निर्माण गर्ने । 	<ul style="list-style-type: none"> सीमित जनशक्तिबाट कार्यसंचालन गर्नुपर्ने शप जनशक्तिको परिचालन गर्नुपर्ने 	खानेपानी तथा सरसफाई सब-डिभिजन कार्यालय र Wash Cluster	२५,०००/-
४८ देखि ७२ घण्टा	<ul style="list-style-type: none"> दुल सर्वेक्षणको प्रभावितहरुको पहिचान गर्ने । पानी शुद्धिकरण गर्ने औषधी वितरण गर्न सकिने 	आधारमा आवश्यकता	<ul style="list-style-type: none"> पानी शुद्धिकरण गर्ने सामग्रीहरुको व्यवस्थापन जस्तै :- पिपुस, एक्साटयाव्यू वाटरगाई 	हाइजिन किट १००० वटा	खानेपानी कार्यालय, देस चनुगा, युनिसेफ, गे.स.स महासच	१,५०,०००/-
७२ घण्टा देखि ७ दिन सम्म	<ul style="list-style-type: none"> आरथ्य स्थलहरुमा अस्थायी चर्पी र खानेपानीको धारा निर्माण गर्ने, खानेपानी तथा सरसफाई सम्बन्धी संदेशहरु स्थानीय पत्रपत्रिकाहरुमा प्रसारण गर्ने 		<ul style="list-style-type: none"> चर्पी निर्माणका लागि आवश्यक सामग्रीहरु गोदाममा व्यवस्थित गर्ने, सचेतता सामग्रीहरु तयारी अवस्थामा राख्ने 	सीमित जनशक्तिबाट कार्यसंचालन गर्नुपर्ने	खानेपानी तथा सरसफाई सब-डिभिजन कार्यालय र Wash Cluster	२,५०,०००/-
७ दिन देखि २ साता सम्म	<ul style="list-style-type: none"> आरथ्य स्थलहरुमा चर्पी र खानेपानीको धारा निर्माण गर्ने । 		<ul style="list-style-type: none"> खानेपानी र चर्पी निर्माणका लागि आवश्यक सामग्रीहरु उपचित स्थानमा गोदाम गर्ने । 	५० थान टयुबवेल र १०० थान चर्पीको प्यान, पाइप	खानेपानी तथा सरसफाई सब-डिभिजन कार्यालय र Wash Cluster	१,२५,०००/- १,००,०००/-
२ हप्ता देखि १ महिना	<ul style="list-style-type: none"> वितरण गरिएको सामग्रीहरु तथा सरसफाई को अवस्था 		अनुगमन टोली गठन गर्ने र अनुगमन	Wash Cluster	खानेपानी तथा सरसफाई	३,००,०००/-



<p>बारे अनुगमन गर्ने, अपुग भएको सामग्रीको उपलब्धता गर्ने र वितरण गर्ने</p> <ul style="list-style-type: none"> • क्षतिग्रस्त खानेपानी तथा सरसफाई आयोजनाहरूको स्थलगत अद्ययन गरी तालुक कार्यालयमा लगातार जिल्ला रैकी विपद् समितिको विफारिस सहित पेश गर्ने । 	<p>प्रक्रिया बारे प्रष्ट पार्ने</p> <p>सामग्रीहरू उपलब्ध गराउने निकाय एवं सप्लायरको अग्रिम पहिचान गर्ने</p> <p>बाडीबाट खानेपानी प्रयोजनाहरूको क्षतिलाई न्यून गर्न व्याधिन स्ट्रक्चर, हुकिङ, कंयुलकसिङ, वृक्षारोपण, खानेपानी सुरक्षा समितिलाई चुस्तदुस्त पार्ने ।</p> <p>खानेपानी आयोजना सम्बन्धी उपभोक्ता समितिलाई तालिमको व्यवस्था गर्ने ।</p>	<p>को नियमित बैठक गर्नुपर्ने</p> <p>जनशक्तिलाई तालिमको व्यवस्था गर्नुपर्ने</p>	<p>सक-डिभिजन कार्यालय</p> <ul style="list-style-type: none"> • विभिन्न खानेपानी सरसफाई समिति • खानेपानी सरसफाई सुरक्षा योजना समिति
---	---	--	--

थप पूर्वतयारी कार्ययोजना

क्र.सं.	गतिविधि	जिम्मेवारी	सहयोगी	समय	
१	<p>वास क्षेत्रमा काम गर्ने निकाय तथा संस्थाको पहिचान गरी सदस्य निकाय वा संस्था र तिनका प्रतिनिधिको पुनरावलोकन गर्ने</p> <ul style="list-style-type: none"> • क्षेत्रमा रहन इच्छुक संस्थाहरूको विवरण सङ्कलन गरी सूचीकरण गर्ने । • मस्यौदा कार्यविवरण तयार गर्ने । • यस क्षेत्रमा काम गर्ने गैसस, निर्माण व्यवसायी र निर्माण सामग्री विक्रेताबाट इच्छा 	<p>क्षेत्र प्रमुख</p> <p>खानेपानी</p> <p>सरसफाई</p> <p>कार्यालय</p>	<p>तथा</p> <p>डिभिजन</p>	<p>महिला तथा बालबालिका शाखा</p> <p>जिल्ला जनस्वास्थ्य कार्यालय</p> <p>जिल्ला प्राविधिक कार्यालय</p> <p>रेडक्रस</p> <p>गैसस महासंघ</p>	<p>जेठको दोस्रो हप्ता</p>



२	<p>पत्र भाग गर्ने</p> <p>समुदाय स्थानान्तरण भएको वा शिविरमा तथा प्रभावित स्थानीय तहमा स्वास्थ्य प्रवर्द्धनसँग सम्बन्धित संरचना निर्माण र खानेपानी सरसफाइको अवस्था अध्ययन गर्ने</p>	<p>खानेपानी सरसफाइ कार्यालय</p>	तथा डिभिजन	<p>महिला तथा बालबालिका शाखाहरु</p> <p>जिल्ला जनस्वास्थ्य कार्यालय</p> <p>जिल्ला पूर्वधार विकास कार्यालय</p> <p>रेडक्रस</p> <p>गैस महासंघ</p>	आवश्यकताअनुसार
३	<p>विभिन्न संस्थाहरूसँग भएको सरसफाइ सामग्रीहरुको मौज्जात विवरण सङ्कलन गर्ने</p>	रेडक्रस		<p>खानेपानी तथा सरसफाइ डिभिजन कार्यालय,</p> <p>स्थानीय तहका महिला तथा बालबालिका शाखाहरु, पूर्वधार विकास कार्यालय</p>	जेठ मसान्तसम्म
४	<p>भौराको तालिममा सहभागी हुन सदस्य तोक्ने</p>	<p>स्थानीय तहका महिला तथा बालबालिका शाखाहरु</p>		<p>खानेपानी तथा सरसफाइ डिभिजन कार्यालय,</p> <p>पूर्वधार विकास कार्यालय</p>	त्रिविध्यसले तोकेअनुसार
५	<p>पानी शुद्धीकरण र हाइजीन कीट, सावुन पानीले हात धुने सम्बन्धी सरसफाइ अभियान । घरदैलो कार्यक्रम महिला स्वास्थ्य कार्यकर्ता परिचालन गरिनेछ ।</p>	<p>खानेपानी सरसफाइ कार्यालय</p>	तथा डिभिजन	<p>स्थानीय तहका महिला तथा बालबालिका शाखाहरु, स्वास्थ्य कार्यालय</p>	जेठ मसान्तभित्र
६	<p>क्षेत्रगत पुनरावलोकन बैठक आयोजना गरी सरसफाइ सम्बन्धी अनुशासन सञ्चालन गर्ने</p>	रेडक्रस		<p>खानेपानी तथा सरसफाइ डिभिजन कार्यालय,</p> <p>स्थानीय तहका महिला तथा बालबालिका शाखाहरु, स्वास्थ्य कार्यालय</p>	जेठ मसान्त



क्र.सं.	कार्यक्रमको विवरण	रेडक्रस	स्थानीय तहका महिला तथा बालबालिका शाखाहरू	तथा	रेडक्रस	स्थानीय तहका महिला तथा बालबालिका शाखाहरू	रेडक्रसको कार्यालय
७	जनचेतना अभिवृद्धिका लागि विभिन्न सङ्घ संस्थासँग भएका सूचना तथा संचारका सामानहरू सङ्कलन, पुनरावलोकन र परिमार्जन गरी प्रकाशन गरी वितरण गर्ने र मौज्जात राख्ने						रेडक्रसको कार्यालय
८	खानेपानी तथा सरसफाइ संरचनाहरूको (चर्पी, स्नान घर आदि) र तालिमका नमूनाहरू स्तरीकरण गरी लागत निकाल्ने र क्षेत्रको बैठकबाट अनुमोदन गराई प्राविधिकहरूलाई अभिमुखीकरण गर्ने ।	खानेपानी सरसफाइ कार्यालय	पूर्वधार विकास कार्यालय				जेट मसान
९	अन्तर्राष्ट्रिय तथा राष्ट्रिय स्तरका बास क्षेत्रबाट तयार भएका अनुगमन सूचकहरू, फारमहरू स्थानीय स्तरमा सुहाउने बनाई सदस्यहरूबीच अभिमुखीकरण गर्ने	युनिसेफ					वैशाख मसान
१०	खानेपानी, सरसफाइ तथा स्वास्थ्य प्रवर्द्धनसम्बन्धी तालिम प्राप्त व्यक्तिको सूची तयार गर्ने	खानेपानी सरसफाइ कार्यालय	स्वास्थ्य कार्यालय				जेट मसान
११	आपत्कालीन स्वास्थ्य प्रवर्द्धनसम्बन्धी स्वास्थ्य क्षेत्रमा कार्यरत स्वास्थ्यकर्मीलाई तालिम दिने	स्वास्थ्य कार्यालय					चैत मसानभिन्न
१२	जिल्ला तथा गाउँमा स्थापित नाट्य समूहहरूलाई आपत्कालीन स्वास्थ्य प्रवर्द्धनसम्बन्धी प्रशिक्षण दिने	स्थानीय तहका महिला तथा बालबालिका शाखाहरू					चैत मसानतसम्म



१३	विद्यालयमा स्थापित बालसमूहहरूबीच सरसफाइ कियकलापहरू सञ्चालन गर्ने ।	स्थानीय तह	संघीय प्रशासन
----	--	------------	---------------

४.४.७ विषयगत क्षेत्र: संरक्षण
अगुवाइ गर्ने : जिल्ला प्रशासन कार्यालय
क्षेत्रगत सदस्यहरू (Cluster members)को सूची :

क्र. सं.	जिल्लाका क्षेत्रगत साझेदार (Cluster Partners)को नाम	सम्पर्क व्यक्ति	टेलिफोन नम्बर र ठेगाना	ई-मेल
१	जिल्ला प्रशासन कार्यालय	प्र.जि.अ		
२	नेपाली सेना	गणपति		
४	नेपाल प्रहरी	प्रहरी उपरीषक		
५	नेपाल सशस्त्र प्रहरी बल	प्रहरी उपरीषक		
६	युनिसेफ	प्रतिनिधि		
	महिला तथा बालवाहिका शाखा (स्थानीय तह)	शाखा प्रमुख		
७	सेम ६ चिल्ड्रेन	प्रतिनिधि		
८	नेपाल रेडकस सोसाइटी	प्रतिनिधि		

९	नेपाल पत्रकार महासंघ	प्रतिनिधि	

विपद्सम्बन्धी परिस्थिति : विपद्को सम्भावित मानवीय असर (संरक्षण/बाल संरक्षण) :

- जनको क्षति, अनाथहरूको सङ्ख्यामा वृद्धि
- मानिस तथा पाल्नु जनावरहरूको आन्तरिक विस्थापन
- घाइते बाल-बालिका
- Improvised Explosive Device (IED) र Unexploded Ordinance (UXO) को बसाई सराई
- विद्यालय बन्द, शैक्षिक अवसरहरूमा अवरोध
- बढ्दो दुरुपयोग र शोषण
- विच्छेदिएका तथा एकल बाल-बालिका
- सम्भावित मानसिक आघात (trauma) तथा मनोवैज्ञानिक विपत्ति
- लिङ्गमा आधारित हिंसा (Gender-based violence - GBV)को बढ्दो जोखिम
- सामना गर्ने संयन्त्र (coping mechanism) मा अवरोध
- भेदभाव
- शान्ति सुरक्षाको अभाव तथा सामान्य असुरक्षाको बातावरण
- केही समुदाय अथवा समूहहरूका लागि मानवीय सहयोगमा पहुँच नहुनु अथवा पहुँच अपर्याप्त हुनु

समष्टिगत उद्देश्य :

बाल-बालिकालगायत जोखिममा रहेका समूहहरूले आपतकालीन परिस्थितिको कारणबाट उत्पन्न हिंसा, शोषण, दुर्व्यवहार तथा हेलाबाट संरक्षण प्राप्त गर्दछन् ।



विशिष्ट उद्देश्य :

१. नेपालका प्राकृतिक विपद् तथा अन्य आपत्कालीन परिस्थितिहरूमा उपलब्ध गराइने सहयोग कार्यक्रमहरूमा जोखिममा रहेका समूहहरूका लागि मानव अधिकारसम्बन्धी कानून, अन्तर्राष्ट्रिय मानवीय कानून तथा राष्ट्रिय कानूनले प्रत्याभूत गरेका (guaranteed) मौलिक अधिकारहरूको संरक्षण गर्दछन् भन्ने कुरा सुनिश्चित गर्ने
२. जोखिममा रहेका समूहहरूको संरक्षण सुनिश्चित गरी आपत्कालीन सहयोगको न्यायोचित वितरणमा सहयोग उपलब्ध गराउने
३. आपत्कालीन परिस्थितिबाट उत्पन्न हिंसा, शोषण, दुर्व्यवहार तथा हेलाका जोखिमहरूलाई सम्बोधन गरी विपद्बाट प्रभावित मानिसहरूको संरक्षण गर्ने र त्यस्ता दुर्व्यवहारबाट प्रभावित भई जीवित व्यक्तिहरूका लागि सेवासम्बन्धी प्रावधानहरूमा सहयोग उपलब्ध गराउने
४. बाल-मैत्री ठाउँ तथा मनो-सामाजिक परामर्शसम्बन्धी सहयोगको स्थापना गरी सुरक्षित वातावरणमा बाल-बालिका तथा महिला रमाउँदछन् भन्ने कुरा सुनिश्चित गर्ने
५. विछोड भएका बाल-बालिका, खास गरी पाँच बर्षको उमेरभन्दा मुनिका कंटाकंटी तथा किशोरीहरूले पहिचान, इला तथा स्वास्थ्यसम्बन्धी जाँचका बारेमा सहयोग र त्यस्तो सहयोगपछि उपयुक्त सेवा तथा संरक्षणका सुविधासहित परिवारको खोजी गर्ने कार्यमा सहयोग प्राप्त गर्दछन् भन्ने कुरा सुनिश्चित गर्ने
६. यौन दुर्व्यवहार तथा हिंसाका विरुद्ध तिनको अनुगमन, प्रतिवेदन तथा पैरवी (advocacy) गर्ने प्रणालीको स्थापना गरी बाल-बालिका तथा महिलाहरूको यौन दुर्व्यवहार तथा शोषणको रोकथाम गर्ने ।

¹ जोखिममा रहेका समूह भनेका त्यस्ता मानिसहरू हुन् जुन विविध प्रकारका आपत्कालीन परिस्थितिहरूमा विभिन्न समस्याको बढ्दो जोखिममा रहेका देखिन्छन् । यस्ता समूहअन्तर्गत महिला, बाल-बालिका, वृद्ध-वृद्धा, तीव्र सामाजिक तिरस्कारको अनुभव गर्ने व्यक्ति (दलित), धुनामा राखिएका व्यक्ति, धना, अपहरण अथवा हिंसाको निसाना बनाइने जोखिममा रहेका युवा-युवती, एकदमै गरिब मानिस, शरणार्थी, आन्तरिक रूपमा विस्थापित व्यक्ति, असाधारण परिस्थितिका अप्रवासी, पहिलेदेखि नै कडा शारीरिक, स्नायुविक (neurological) अथवा मानसिक अपाङ्गता अथवा असन्तुलन



भएका मानिसका साथै दीर्घकालीन रोगबाट पीडित व्यक्ति एवंछन् (IASC Guidelines on Mental Health and Psychosocial Support in Emergency Settings)

संरक्षणमा मानवीय सहयोगको न्यूनतम मापदण्ड :

- प्रभावित जनसमुदायको अधिकारको कृते पनि उल्लङ्घन, दुर्व्यवहार तथा शोषण अथवा भेदभावको अनुगमन गर्ने र प्रतिवेदन पेश गर्ने संयन्त्रको स्थापना गर्ने अथवा स्थापित संयन्त्रलाई प्रयोगमा ल्याउने ।
- विभिन्न समुदायका सदस्यहरूबाट, विशेषतः अति गरिब तथा पछाडी पाएरिका समुहबाट मानवीय सहयोग तथा आधारभूत सेवा सुविधामा समान पहुँच सहयोग पाए नपाएको अनुगमन गर्ने
- सार्फेदारहरूका वीचमा अभिलेख राख्ने तथा दर्ता गर्ने प्रणालीमा एकरूपता सुनिश्चित गर्ने
- बाल-मैत्री छान्दलगायत बाल-बालिका तथा महिलाहरूका लागि सुरक्षित बातावरणको सिर्जना गर्ने
- शिक्षा तथा संरक्षणसम्बन्धी सहयोग कार्यक्रममा मनो-सामाजिक सहयोगलाई एकीकरण गर्ने
- हेरचाह गर्ने व्यक्तिहरूबाट बाल-बालिकाहरू विछोडिने कार्यको रोकथाममा सहयोग गर्ने
- विछोडिएका तथा परिवार साथ नभएका बाल-बालिकाहरू, खास गरी पाँच वर्षको उमेरभन्दा मुनिका बाल-बालिका तथा किशोरीहरूको परिचान, दर्ता तथा स्वास्थ्य जाँचको सहजीकरण गर्ने र खोजी तथा पुनर्मिलनमा संलग्न सार्फेदारहरूलाई सहयोग उपलब्ध गराउने
- परिवारबाट विछोडिएका तथा साथ नभएका बाल-बालिकाहरू र अन्य जोखिममा परेका समूह जस्तै: परिवार नभएका, बृद्ध, अपाइ तथा दीर्घ रोगबाट पीडित समूहका मानिसहरूलाई हेरचाह तथा संरक्षण प्रदान गर्ने । वास तथा अन्य सेवाको व्यवस्था
- मानवीय सहयोग तथा स्थायी समाधानका बारेमा आन्तरिक रूपमा विस्थापित मानिसहरूलाई नियमित रूपमा सूचनाको प्रवाह भइरहेको छ भन्ने कुरा सुनिश्चित गर्ने
- फिर्ता हुने कार्यक्रम तथा स्थायी समाधानको तर्जुमा गर्ने कार्यमा आन्तरिक रूपमा विस्थापित व्यक्तिहरूलाई संलग्न बनाउन प्रयास गर्ने
- शिविर तथा पुनर्वासका क्षेत्रहरूमा पर्याप्त सुरक्षाका लागि पैरवी (advocacy) गर्ने

सार्फेदारहरूको क्षमता र सहयोगको आकलन तथा योजना



क्र.सं.	आवश्यक सामग्री	आवश्यक संख्या	सहयोगी संस्था संग रहेको	नपुग	अनुमानित रकम	केन्द्र
१	सुर्केरी तथा स्याहार केन्द्र स्थापना	५०				
२	सुर्केरी सामाग्री वितरण	२,००० जना				
३	मनोपरामर्श सेवा	५०				
४	नियरानी समूह निर्माण	५०				
५	गर्भवती महिला स्याहार सुसार सेवा	५०				

विपद्को अवस्थामा आधारित आपतकालीन प्रतिकार्य योजना

विपद्को घटना पश्चातको अवधि	विपद्को अवस्थामा गरीने आपतकालीन कार्य (विपद्को प्रकृतिमा आधारित)	आपतकालीन अवस्था संवोधन गर्न गरीने पूर्वतयारी कार्य	पूर्वतयारी कार्य संवोधन गर्न खाडलको पहिचान	मुख्य जिम्मेवार निकाय	पूर्वतयारी कार्यका लागि अनुमानित लागत
६ घण्टा ७ घण्टा ८ घण्टा ९ घण्टा	<ul style="list-style-type: none"> स्थानीय स्तरमा रहेका सम्पर्क निकाय/संयन्त्र/व्यक्तिहरूद्वारा सम्बन्धित सबै मुख्य निकायहरूमा सूचना दिने 	<ul style="list-style-type: none"> विपद् आ जोखिमको सूचना दिन सकिने व्यक्तिको नामाङ्कन र सम्पर्क नं फलेक्स ज्वानर बनाई सबैको नजर पर्ने सांभन्दा स्थलहरूमा टाँसगरी जो सुक्ने सूचना दिन सक्ने व्यवस्था मिलाउने जिल्ला स्तरका सरोकारवालाहरूलाई स्थानीय स्तरका सम्पर्क व्यक्तिहरूको र स्थानीय स्तरका सम्पर्क व्यक्तिहरूलाई जिल्ला स्तरका सम्पर्क व्यक्तिहरूलाई सम्पर्क गर्न सहज हुनेगरी सम्पर्क नं हरू उपलब्ध गराउने व्यवस्था मिलाउने 	<p>स्थानीय स्तरका सम्पर्क व्यक्तिहरूलाई</p> <p>अभियन्त्रीकरण</p> <p>हातेपर्चा</p> <p>निर्माणकोलागि खोतको कमी</p>	जि.प्र.का	<ul style="list-style-type: none"> अभियन्त्रीकरण कार्यक्रम रु. १५५,०००/- हातेपर्चा छपाईमा रु. ४००,०००/- (खोतको खोजी गर्न पर्ने)



<ul style="list-style-type: none"> सुरक्षित आश्रय स्थलको सुनिश्चितामा सहयोग सुचना संकलक, अनुगमनकर्ता र निगरानीकर्ताको उपस्थिती र कायारश्मि 	<ul style="list-style-type: none"> स्थानीय महिला सहकारी संस्थाहरू, गाउँ बाल संरक्षण समितिहरू, निगरानी समूहहरू र बाल स्वबलहरू परिचालनगरी सङ्घटनमूलक समूहहरू (सुकेरी, गर्भवती र अन्य महिला, परिवारबाट विछोड भएका तथा अन्य बालबालिका, वृद्धवृद्धा, अपाङ्गता भएका विपद् प्रभावित व्यक्ति तथा अबस्थाको परिचालनगरी सम्बन्धित सबै सम्बन्धित निकायहरूमा आवश्यक सहयोगको लागि सिफारिस गर्ने 	<p>जिल्ला विपद् व्यवस्थापन समितिलाई परिचालन गरिएका सुरक्षित मार्ग, स्थान आश्रय स्थल र योजनाको जानकारी</p>	<p>कार्यालयको सवारी साधन मोटर नभएको हुँदा समयमा सम्बन्धित स्थानमा पुगी सेवा दिन कठिन</p> <p>अनुगमनकर्ताहरूलाई आधारभूत खर्च उपलब्ध गर्नुका लागि कठिन</p>	<p>जि.प्र.का</p>	<p>५००००।</p> <p>(अभिमूर्खीकरण)</p> <p>(स्रोतको खोजी गर्ने पर्ने)</p>
<ul style="list-style-type: none"> मानवीय सहयोगको अनुगमन र सुधार गर्ने आवश्यक विषयमा सुन्दाव संचालनको लागि परिचालन गर्ने 	<ul style="list-style-type: none"> स्थानीय स्तरमा सहयोगको लागि परिचालन हुने सबै निकाय एवं संयन्त्रहरूमा द्रुत खबरको प्रसारण तथा तयारगरी विपद् पहिला नै उपलब्ध गराई राख्ने। संभाव्य प्रभावित स्थानहरूमा स्थानीय स्तरमा परिचालन गरिएका संरक्षणको भूमिका निर्वाह गर्ने महिला संस्था, गाउँ बाल संरक्षण समितिहरू, निगरानी समूह, सरोकारवाला निकायहरूलाई तयारी अवस्थामा राख्ने महिला समूहहरूलाई विपद् सम्बन्धी अभिमूर्खीकरण गर्ने स्थानीय स्तरमा विभिन्न उपसमितिहरू निर्माणगरी पूर्व तयारी अवस्थामा राख्ने। 	<p>सञ्जेट तथा जनशक्तिको कमी</p> <ul style="list-style-type: none"> बालबालिका वृद्धवृद्धा र अपाङ्गता भएका व्यक्तिहरूको लागि उपयुक्त आश्रय स्थल/ व्यवस्थापनमा ध्यान दिनुपर्ने 	<p>नेपाल रेडक्रस सोसाइटी / जि.प्र.का</p>	<p>जि.प्र.का</p>	<p>१०००००</p> <p>(स्रोतको खोजी गर्ने पर्ने।)</p>

<p>३३३ ३३३ ३३ ३३३ ३३</p>	<ul style="list-style-type: none"> ■ महिला, बालबालिका, फरक क्षमता भएका व्यक्तिहरु र जेठ नागरिकहरुका बिशिष्ट र अत्यावश्यक आवश्यकता सन्तोषन भए/नभएको अनुगमनगरी आवश्यक सल्लाह, सुझाव र विचारण कार्यमा सहयोगको लागि सम्बन्धि अन्य कम्प्युटरहरुसँग समन्वयगरी अत्यावश्यक वस्तु एवं सेवा उपलब्धताको व्यवस्था मिलाउने ॥ जस्तै : शिक्षा, सुत्केरी आमा, गर्भवती,महिनावारी हुने महिला, नियमित औषधि सेवन गर्नुपर्ने अवस्थाको जो नाहरुलाई आवश्यक राहत सामग्री प्याकेजमा वितरण। ■ नवित्त वर्गको सुरक्षा र संरक्षण ■ मा सकेसम्म जोषिम नगिम्प्याउनेगरी व्यवस्थापन गर्ने सुझाव र समन्वयकारी भूमिकाकोलागि व्यक्ति परिचालन गर्ने । ■ महिला र बालिका माथि हुन सक्ने संभाव्य हिंसा, दुर्व्यवहारबाट संरक्षणकोलागि निगरानी गर्न नियमित रूपमा टोली वा व्यक्ति परिचालन गर्ने । 	<ul style="list-style-type: none"> ■ सरोकारवाला निकटयहरु विच कार्यक्षेत्र र जिम्मेवारी बाँडफाँड ■ मनोसामाजिक परामर्शकर्ताहरुको नक्साङ्कन ■ मनोसामाजिक परामर्शकर्ता उत्पादन एवम् पुर्नताजगी ■ आकर्षक सहयोगकोष स्थापना गर्ने । 	<ul style="list-style-type: none"> ■ यातायात, खाना, आवा स आदि व्यवस्थाको लागि श्रोतको कमी प्रतिस्था सामग्री । Dignity kits) न्यानी कपडा, वेबीकिट, सुत्केरीलाई चप्पल,हाईबिन किट, टर्न,व्याप्टोजिन, भुल आदि खोप ■ स्वच्छ खानेपानी ■ यातायात हुवानी खर्च र भैपरी आउने खर्च नहुदा समयमा प्रभावित स्थानमा पुग्न कठिन 	<p>३००००० (श्रोतको खोजी गर्नु पर्ने)</p>
--------------------------	---	--	--	---

<p>३३३ ३३३ ३३ ३३३ ३३</p>	<ul style="list-style-type: none"> ■ हिंसा दुर्व्यवहारबाट संरक्षणकोलागि नियमित रूपमा टोली वा व्यक्ति परिचालन गर्ने । ■ मनोसामाजिक परामर्शकर्ताहरु परिचालन गर्ने ■ हिंसामा परेका महिलालाई अल्पकालिन अश्रय र आवश्यकता अनुसार कानुनी सहायता प्रदान गर्ने । 	<p>खिपदको समयमा अप्रत्याशित सेवा दिनुपर्ने भएको हुँदा आवश्यक, श्रोतसाधन र जनशक्तिको तयारी गरिरहने ।</p>	<p>"</p>	<p>कोष १२०००० (श्रोतको खोजी गर्नु पर्ने)</p>
--------------------------	--	---	----------	---



क्षेत्रगत सदस्यहरू (Cluster members)को सूची :

क्र.सं	जिल्लाका क्षेत्रगत साझेदारहरूको नाम	सम्पर्क व्यक्ति	टेलिफोन नम्बर
१	नेपाल रेडक्रस सोसाइटी	सभापति	०४१-५२०३७४
२	जिल्ला समन्वय समिति	अध्यक्ष	०४१-५२०१२६
३	शिक्षा समन्वय इकाइ	शि.शा. प्रमुख	
४	युनिसेफ	प्रतिनिधि	
५	सेभ द चिल्ड्रेन	प्रतिनिधि	
६	विश्व शिक्षा	प्रतिनिधि	
७	शिक्षक युनियन	प्रतिनिधि	
८	आर.एन.आर.	प्रतिनिधि	
९	गैर सरकारी संस्था महारांग	प्रतिनिधि	

विपद् सम्बन्धी परिस्थिति : विपद्का सम्भावित मानवीय असर (शिक्षा) :

- विद्यालय भवनहरू र शिक्षण/सिकाइका सामग्रीहरूको नष्ट ।
- शिक्षक/विद्यार्थीहरू हताहत /जनको क्षति ।
- विद्यालयहरूसम्म पहुँच नहुनु ।
- विद्यालयमा क्षति हुनाले शिक्षामा अवरोध ।

- आन्तरिक रूपमा विस्थापितहरूका लागि प्रभावित नभएका विद्यालयहरू आवासको रूपमा परिणत हुन्छन् । आतिथ्य प्रदान गर्ने विद्यालय (host schools) को पठाइमा अवरोध ।
- केटाकेटी तथा शिक्षकहरूमा विपद्को मनोवैज्ञानिक असरले गुणस्तरीय शिक्षा एवं सिकने प्रक्रिया माथि प्रभाव पाछे ।

समीष्टगत उद्देश्य :

- विकास गर्न, संरक्षण प्राप्त गर्न र सामान्य अवस्था एवं स्थायित्वमा फर्काउने कार्यको सहजीकरण गर्नका निमित्त विद्यालय जाने उमेरका तथा प्रभावित सम्पूर्ण केटाकेटीहरूको गुणस्तरीय शिक्षामा निरन्तर तथा तत्काल पहुँच सुनिश्चित गर्ने ।
- सुरक्षित सिकने वातावरण उपलब्ध गराएर विपद् बाट परेको मनोवैज्ञानिक असरको सामना गर्ने कार्यमा केटाकेटीहरू र शिक्षकहरूलाई मद्दत गर्ने योगदान पुर्याउने ।

विशिष्ट उद्देश्य :

- प्राकृतिक विपद्बाट प्रभावित विद्यालय जाने उमेरका केटाकेटी तथा शिक्षकहरूलाई गुणस्तरीय शिक्षाको निरन्तरता सुनिश्चित गर्नका लागि र उनीहरूलाई सुरक्षित रूपमा सिकाउने एवं सिकने वातावरण उपलब्ध गराउन नेपाल सरकार तथा स्थानीय सरोकारवालाहरूलाई सहयोग उपलब्ध गराउने ।
- प्रभावकारी आपत्कालीन पूर्वतयारी तथा सहयोगलाई सहजीकरण गर्नका निमित्त क्षेत्रगत समूहका सदस्यहरू (Cluster members) का बीचमा प्रभावकारी समन्वय, अनुगमन तथा सूचनाको आदान- प्रदान सुनिश्चित गर्ने ।
- आपत्कालीन परिस्थितिमा पहिलो सहयोग उपलब्ध गराउने व्यक्तिका रूपमा सरोकारवालाहरूको क्षमता बढाउने ।
- द्रुत तथा चालु (rapid and on-going) शिक्षाका लागि लेखाजोखा सञ्चालन गरिन्छ भन्ने कुरा सुनिश्चित गर्ने र आपत्कालीन परिस्थितिमा रहेका केटाकेटीहरूको शिक्षाका निमित्त युनिसेफका प्रमुख प्रतिवद्धताहरू (UNICEF's Core Commitments to Children in Emergencies for Education) तथा INEEका न्यूनतम मापदण्डबाट निर्देशित भएर उपयुक्त सहयोग कार्यक्रम सञ्चालन गर्ने ।
- आपत्कालीन परिस्थितिमा सहयोग उपलब्ध गराउनका लागि रणनीतिक साभेदारी तथा अन्य साभेदार/क्षेत्रहरू (Clusters) सँग समन्वयको स्थापना तथा त्यसलाई सुदृढ पार्ने ।

वर्तमान अवस्था

- विपद् व्यवस्थापन सम्बन्धी क्रियाकलापहरू विद्यालय स्तरमा न्यून मात्रामा हुनु ।



- विद्यार्थी तथा शिक्षकहरूलाई विपद्को समयमा बढी भन्दा बढी परिचालन गर्ने नसक्नु ।
- विद्यालयका भवनहरू विपद्को इन्टीकोणबाट जोखीम रहित नहुनु ।
- परेको बेलासा तुरुन्त विपद् व्यवस्थापन समन्धी कार्यमा परिचालन हुने दक्ष जनशक्तिको अभाव ।
- जिल्लामा शिक्षा योजना भित्र विपद् व्यवस्थापनलाई प्राथमिकता नदिनु ।

प्रभावकारी अणुक्रिया (Effective Responce) को लागि गर्नु पर्ने पूर्वतयारी

- प्रत्येक विद्यालयहरूमा विपद् व्यवस्थापन समन्धी सवालहरूलाई विद्यालयको SIP मा सम्बोधन गर्नु पर्ने ।
 - विद्यालय स्तरमा विपद् व्यवस्थापन समन्धी दक्ष जनशक्तिहरू तयार गर्नु पर्ने ।
 - भवन निर्माण समन्धी आचार संहिता (Building Code) लाई पूर्ण रूपमा परिचालन गर्नु पर्ने ।
 - प्रत्येक विद्यालयहरूमा विपद् व्यवस्थापन औजार (Disaster Kit) र प्राथमिक उपचार बाक्स (First Aid Kit) को व्यवस्था गर्नु पर्ने ।
 - विद्यालयहरूमा आकस्मिक विपद् जोखीम न्यूनीकरण (Disaster Risk Reducation) कार्यक्रमहरू संचालन गर्नु पर्ने ।
- साम्बेदारहरूको क्षमता र सहयोगको आकलन तथा योजना

क्र.सं.	आवश्यक सामग्री	आवश्यक संख्या	सहयोग जिम्मेवारी		अनुमानित रकम	मुख्य जिम्मेवारी
			सामग्री	मानवीय		
१	शैक्षिक सामग्री	१००००	<ul style="list-style-type: none"> शिक्षा समन्वय इकाई, इगुणा विश्व शिक्षा 	Cluster Member		DEO, UNICEF, Save the Children
२	वैकल्पिक विद्यालय संचालन	२००	<ul style="list-style-type: none"> शिक्षा समन्वय इकाई रेडक्रस आर.एन.आर. प्रि.स.स 	Cluster Member		DEO, UNICEF, Save the Children
३	विद्यालयको शैक्षिक सामग्री	५०	<ul style="list-style-type: none"> शिक्षा समन्वय इकाई विश्व शिक्षा 	Cluster Member		DEO, UNICEF, Save the Children



४	विद्यालय भवन मर्मत सम्भार	५०	<ul style="list-style-type: none"> शिक्षा समन्वय इकाई आर.एन.आर. जि.स.स विश्व शिक्षा 	Cluster Member	DEO UNICEF, Save the Children
५	बाल विकास केन्द्रको मर्मत सम्भार	२००	<ul style="list-style-type: none"> शिक्षा समन्वय इकाई, आर.एन.आर. जि.स.स विश्व शिक्षा 	Cluster Member	DEO UNICEF, Save the Children
६	शैक्षिक सहयोग बाल विकास केन्द्र	२००	<ul style="list-style-type: none"> शिक्षा समन्वय इकाई विश्व शिक्षा 	Cluster Member	DEO UNICEF, Save the Children
७	विद्यार्थी योजनाक सहयोग	५,०००	<ul style="list-style-type: none"> शिक्षा समन्वय इकाई जि.स.स आर.एन.आर. आसमान नेपाल 	Cluster Member	DEO UNICEF, Save the Children

नोट : शिक्षासंग सम्बन्धित सामग्रीहरू तत्काल उपलब्ध नरहे तापनि परेको बेलामा UNICEF र Save the Childrenबाट उपलब्ध हुन सक्ने ।

शिक्षा क्लस्टरको विपत व्यवस्थापन कार्यान्वयन योजना एवम् गरिने क्रियाकलापहरू

व्यावधि	विपतको अवस्थामा गरिने आपतकालीन कार्य (विपतको प्रकृतिसमा आधारित)	आपतकालीन अवस्थाको संबोधन गर्न गरिने पूर्वतयारी कार्य	कार्य संबोधन गर्ने पहिचान	कार्य संबोधन गर्ने बाडलको अद्यावधिक	मुख्य जिम्मेवार निकाय	अनुमानित लागत
दैनिक टोर्निंग	<ul style="list-style-type: none"> मोबाइल, टेलिफोन र अन्य सञ्चार मिडियाको प्रयोग गरी क्षतिको प्रारम्भिक विवरण सर्वेक्षण । क्षप क्षति हुन नदिन सुचना प्रवाह र विद्यालय तहमा रहेका दश र तालिम 	<ul style="list-style-type: none"> विपत प्रभावित हुने सम्भावित क्षेत्रमा रहेका विद्यालय, शिक्षक र अभिभावकहरूको मोबाइल एवम् टेलिफोन नं. अद्यावधिक । दक्ष र तालिम प्राप्त जर्नियर रेकर्डरसका विद्यार्थी र युवाहरूको 	<ul style="list-style-type: none"> पूर्ण रूपले मडसकेको । पूर्ण रूपले अद्यावधिक नभइ नसकेको 	<ul style="list-style-type: none"> जिल्ला शिक्षा समन्वय कार्यालय, खोतकेन्द्र र रेकर्डरस अनुवा लगायतका अन्य संपर्कस्थानहरू जिल्ला शिक्षा समन्वय कार्यालय, खोतकेन्द्र र रेकर्डरस अनुवा 	मुख्य जिम्मेवार निकाय	अनुमानित लागत



District Disaster Preparedness and Response Plan 2077 Updated 2079

	प्राप्त जुनियर रेडक्रसका विद्यार्थी र युवाहरु परिचालन	विवरण र सम्पर्क नं. अद्यावधिक		
२ घण्टादेखि ७ घण्टासम्म	<ul style="list-style-type: none"> विद्या क्ल्याबको बैठक सञ्चालन गरी क्षतिको प्रारम्भिक विवरणको विश्लेषण विद्यालयस्तरको जनशक्ति परिचालन गरी क्षतिको विवरण सकलन र उद्धार कार्य सञ्चालन । विद्यालयहरुलाई त्रिपतबाट प्रभावितहरुलाई लागि सेन्टरको रूपमा तयारी र व्यवस्थापन । विद्यालयहरुलाई विपतबाट प्रभावितहरुलाई लागि सेन्टरको रूपमा तयारी र व्यवस्थापन । विद्यालय भित्र प्रभावितहरुको अवस्था लेखाजोखा गर्ने शिक्षक, अनिपट्टर रेडक्रस र स्काउटको तालिम पाएका विद्यार्थीहरुलाई स्वयम् सेवककोरूपमा परिचालन गर्ने । 	<ul style="list-style-type: none"> शिक्षा क्ल्याबमा सहभागी संघसंस्थाहरुको अद्यावधिक विवरण सकलन गर्ने फारम र डेज र तालिम प्राप्त संकलक एवम् उद्धारकर्मीहरुको अद्यावधिक । आवश्यक पर्ने स्थान, कक्षाकोठा र टेण्टको व्यवस्थापन आवश्यक पर्ने स्थान, कक्षाकोठा र टेण्टको व्यवस्थापन गर्नुपर्ने । जुनियर रेडक्रस र स्काउटको तालिमको साथै जोखिम व्यवस्थापनको समेत तालिम प्राप्त गरेका शिक्षक र विद्यार्थीहरुको नामनामेसी विवरण अद्यावधिक गर्नुपर्ने । यसबन्दा पहिले गरेजस्तै गर्ने । प्रारम्भिक स्थलगत विवरण संकलन गर्ने । क्ल्याबको बैठक सञ्चालन गर्ने । जिल्ला विपद् व्यवस्थापन समितिको बैठकमा सहभागी भई 	<ul style="list-style-type: none"> क्ल्याबमा सहभागीहरुको विवरण अद्यावधिक भएको । सर्वे फारम, विवरण संकलक र उद्धारकर्मीलाई अभिमुखीकरण बाकी । टेण्टको व्यवस्थापन गर्ने बाकी टेण्टको व्यवस्थापन गर्ने काम बाकी तालिम दिन नसकेएको र नामनामेसी विवरण समेत अद्यावधिक गर्न नसकेएको । यसबन्दा पहिले भए जस्तै । ग्याप नहुने ग्याप नहुने ग्याप नहुने 	<ul style="list-style-type: none"> जिल्ला शिक्षा समन्वय कार्यालय र सम्बन्धित संघसंस्थाहरु । नेपाल रेडक्रस सोसाइटी र विद्यालयहरु जिल्ला शिक्षा समन्वय कार्यालय, रेडक्रस र संघसंस्थाहरु जिल्ला शिक्षा समन्वय कार्यालय, रेडक्रस र संघसंस्थाहरु जिल्ला विपद् व्यवस्थापन समिति, ने.रे.सो. प्रमुखा र जिल्ला शिक्षा समन्वय कार्यालय, स्रोतकेन्द्र, सम्बन्धित वीर सरकारी संघ संस्थाहरु । शि.स.स., विद्यालय, प्र.अ./शिक्षक, विद्यालय व्यवस्थापन समिति एवं रेडक्रस उपशाखाहरु र संघसंस्थाहरु ।
८ देखि २४ घण्टासम्म				
२४ देखि ४८ घण्टा भित्र	<ul style="list-style-type: none"> आवश्यकतानुसार पहिलो वित्तको प्राक्या दाहोत्याउने विपद्मा परेका विद्यालय पहिचान तथा अवस्थाको प्रारम्भिक विश्लेषण गर्ने प्राप्त सूचना तथा विश्लेषणको 			



District Disaster Preparedness and Response Plan 2077 Updated 2079

	अवस्था जिल्ला विपद् व्यवस्थापन समितिमा जानकारी गराउने ।	प्राप्त विवरण प्रस्तुत गर्ने	यसबन्दा पहिले भए जस्तै ।	शिक्षक, प्र.अ., शिक्षक, विद्यालय व्यवस्थापन समिति एवं रेडक्रस उपशाखाहरू, शिक्षा सरोकार मन्त्र, संघसंस्थाहरू र शिक्षकका पेशागत संस्थाहरू ।
दैनिक घण्टा	<ul style="list-style-type: none"> आवश्यकतानुसार दोश्रो दिनसम्मका क्रियाकलापहरू पनि दोहोर्‍याउने । शिक्षासँग सम्बद्ध संघसंस्था र सहयोगी निस्वयंसेवाट सहयोगको लागि आह्वान गर्ने । 	<ul style="list-style-type: none"> यसबन्दा पहिले गरेजस्तै गर्ने । त्यस्ता सहयोगी संघसंस्थासँग समन्वय गर्ने र संयुक्त बैठक सञ्चालन गर्ने । 	<ul style="list-style-type: none"> यसबन्दा पहिले भए जस्तै । स्थाप नहुने । 	<ul style="list-style-type: none"> शिक्षक, प्र.अ., शिक्षक, विद्यालय व्यवस्थापन समिति एवं रेडक्रस उपशाखाहरू, शिक्षा सरोकार मन्त्र, संघसंस्थाहरू र शिक्षकका पेशागत संस्थाहरू ।
शुक्रवादि दिनसम्म	<ul style="list-style-type: none"> आवश्यकतानुसार तेस्रो दिनसम्म भएका क्रियाकलापलाई समेत निरन्तरता दिने। विद्यालयगत रुपमा प्रभावित बालबालिका र क्षतिको विवरण सुनिश्चित गर्ने । शिक्षा सरोकार मन्त्रको बैठक सञ्चालन गरी सहयोगको दायरा र सहयोग गर्ने संस्थाहरूको सुनिश्चित गर्ने । पुनस्थापना सम्बन्धी आवश्यकताका आधारित योजना तयार गर्ने । 	<ul style="list-style-type: none"> तेश्रो दिनसम्म गरेजस्तै गर्ने र आवश्यकतानुसार सुधार समेत गर्ने । प्रभावित बालबालिका र क्षतिको तथ्याङ्क संकलन एवम् जम्माङ्गलेसन गर्ने । शिक्षा सरोकार मन्त्रको बैठक सञ्चालन गरी सहयोग र समन्वयको दायरा फराकिलो बनाउने । पुनस्थापना सम्बन्धी खोत र जिम्मेवारीको बौद्धिकता गरी तदनुसारको काम गर्ने । 	<ul style="list-style-type: none"> स्थाप नहुने । स्थाप नहुने । स्थाप नहुने । 	<ul style="list-style-type: none"> शिक्षक, प्र.अ., शिक्षक, विद्यालय व्यवस्थापन समिति एवं रेडक्रस उपशाखाहरू, शिक्षा सरोकार मन्त्र, संघसंस्थाहरू र शिक्षकका पेशागत संस्थाहरू ।
दिन देखि माताभित्र	<ul style="list-style-type: none"> आवश्यकतानुसार अघिल्लो हप्तामा भएका क्रियाकलापहरूलाई समेत निरन्तरता दिने । विद्यालयलाई सेन्टर बनाएका विपत् प्रभावितहरूलाई क्रमशः घर पठाउने, अवरुद्ध भएको विद्यालयहरूको पठनपाठन सुचारु गर्ने । आवश्यकतानुसार अस्थायी सिकाई 	<ul style="list-style-type: none"> सातौं दिनसम्म गरेजस्तै गर्ने र आवश्यकतानुसार सुधार समेत गर्ने । विद्यालय परिवार र उद्धार एवम् पुनस्थापना टिममा सहिष्णुता सहित सक्रिय हुने । 	<ul style="list-style-type: none"> स्थाप नहुने । स्थाप नहुने । स्थाप नहुने । 	<ul style="list-style-type: none"> जिल्ला विपद् व्यवस्थापन समिति, शिक्षा स.स., विद्यालय, प्र.अ., शिक्षक, विद्यालय व्यवस्थापन समिति एवं रेडक्रस उपशाखाहरू, शिक्षा सरोकार मन्त्र, संघसंस्थाहरू र शिक्षकका पेशागत संस्थाहरू, बालकसंस्थाहरू आदि ।



District Disaster Preparedness and Response Plan 2077 Updated 2079

<p>केन्द्र निर्माण गरी शिक्षण कार्य सञ्चालन गर्ने ।</p> <ul style="list-style-type: none"> आवश्यकतापुस्तासु परामर्शका कक्षाहरूसमेत सञ्चालन गर्नेपर्ने । पुनस्थापना र राहतका कार्यहरू आरम्भ गर्ने 	<p>विद्यालयका शिक्षक, विद्यार्थी र अभिभावक सक्रिय हुनुपर्ने ।</p> <ul style="list-style-type: none"> विद्यालयका शिक्षक, विद्यार्थी, अभिभावक, सघसस्थाहरू सक्रिय हुनुपर्ने । आवश्यकतानुसार बालस्वयम्सेवाई सक्रिय गराउने र मनोसामाजिक परामर्शका लागि विज्ञहरू खटिनु पर्ने । आवश्यकतानुसारका सामग्री भएको किटबक्सको व्यवस्था गर्ने । 	<ul style="list-style-type: none"> स्रोतको पहिचान हुन बाँकी । विज्ञको अभिमान । दाताहरूको सुनिश्चित भइनुपर्नेको । 	
<p>२ सातादेखि महिनासम्म</p> <ul style="list-style-type: none"> विद्यालयहरूको भौतिक क्षतिको इष्टिमेट कार्य सम्पन्न गर्ने । जिल्ला विपद् व्यवस्थापन समितिको सिफारिसको आधारमा भौतिक क्षति भएका विद्यालयहरूको पुननिर्माण, पाठ्यपुस्तक क्षति भएका विद्यार्थीहरूको पाठ्यपुस्तक खरिद बढिका लागि रकम बकिल गरी केन्द्रमा माग गर्ने । अनुगमन, निरीक्षण र प्रतिवेदनलाई निरन्तरता दिने 	<ul style="list-style-type: none"> जि शिक्षिका सघसस्थाबाट खटाउने । केन्द्रबाट नआइबनेसम्म जिल्ला र स्थानीय स्तरबाट सहयोग जुटाइ आपतकालीन स्थितिमा व्यवस्थापन गर्ने । केन्द्रीय निकायहरूमा पहल, समन्वय र सिफारिस निरन्तर रूपमा गरिरहने । विपत्त व्यवस्थापनको फोकल पर्सन सक्रिय हुनुपर्ने । 	<ul style="list-style-type: none"> इष्टिमेटसका लागि व्यवस्था नभएको । केन्द्रबाट संयोजन हुने कुराहरूमा ढिलाइ हुने गरेको । स्थाप नभएको । स्थाप नभएको । 	<ul style="list-style-type: none"> जिल्ला विपद् व्यवस्थापन समिति, शिक्षा मन्त्रालय, शिक्षा विभाग, शिक्षा मन्त्रालय, प्र.अ., शिक्षक, विद्यालय व्यवस्थापन समिति एवं रेडक्रस, शिक्षा सरोकार मन्त्र, संघसस्थाहरू र शिक्षकका पेशागत संस्थाहरू ।

पूर्वतयारी कार्ययोजना(Preparedness Plan)



क्र.सं.	पूर्वतयारीसम्बन्धी गतिविधि	जिम्मेवारी	सहयोगी	समयावधि
१	शिक्षा क्षेत्रको बैठक गरी विभिन्न क्षेत्रको विरलेषण गरी आपतकालीन शैक्षिक कार्यदल गठन गर्ने	क्षेत्र प्रमुख	क्षेत्रका सदस्य	जेठको पहिलो साता
२	नौखिमपूर्ण क्षेत्रका विद्यालय, मदनमा, इमिडी तथा विद्यापीठ र शिक्षकको तय्यादक सङ्कलन र विश्लेषण गर्ने	क्षेत्र प्रमुख	निर्देशिका, क्षेत्रका सदस्य	जेठ मसान्त
३	मीग (MIRA) अभिमुखीकरण कार्यक्रममा सहभागी हुने	क्षेत्र प्रमुख र सदस्य	जिविव्यस (जि.वि.व्य.स) क्षेत्रका सदस्य	जेठ मसान्त वा जिविव्यसले अन्वान गरेपछि मुस्कै
४	सुरक्षित स्थानको लागि त्रिपालको व्यवस्थापन चकटी व्यवस्था गर्ने	क्षेत्र प्रमुख	शि.स.स, आवास तथा नैरखाद्य क्षेत्र	जेठ मसान्तविषय
५	शैक्षिक सामग्री वितरण (३ देखि ५ वर्ष उमेर समूह) का लागि अस्थाई प्रशिक्षण केन्द्र (Temporary Learning Center)का लागि निम्न सामग्रीको वन्दोबस्त गर्ने <ul style="list-style-type: none"> • त्रिपाल • शिक्षकको रोन्टर तयार गर्ने • विद्यालय कीट • विद्यापीठ कीट (पोसाक र स्टेशनरी) • फट्टुय पुस्तक १ देखि ५ कक्षा 	क्षेत्र प्रमुख शैक्षिक कार्यदल	जिविव्यस (जि.वि.व्य.स) शि.स.स आवास तथा नैरखाद्य क्षेत्र क्षेत्रका सदस्य • शि.स.स, शिक्षा विभाग • रेडकस	आवश्यकता अनुसार जेठसम्ममा जेठभित्र
६	कक्षा ६ देखि १० सम्मको लागि पाठ्यपुस्तक तथा विद्यापीठ कीट		शि.स.स.	शिससकाले पाठ्यपुस्तकको लागि शिक्षा विभागमा जसो पहिलो साताभित्र पत्राचार गर्ने
७	अनुपचारिक शिक्षा (८ देखि १४ वर्ष उमेर समूह)का विद्यालय तयारका केटाकेटीहरूको लागि १५ वटा कक्षा सञ्चालनको लागि तयारी गर्ने।		जि. शि.का,	
९	का) अनुगमनको लागि अनुगमन कार्यदल निर्माण गर्ने	क्षेत्र प्रमुख	निर्देशिका सहयोगी सस्था तथा क्षेत्रका सदस्य	जसो आवश्यकता अनुसार

District Disaster Preparedness and Response Plan 2077 Updated 2079



१०	बाढी प्रभावित विद्यालयहरूलाई विद्यालय कीटको (School Kit) व्यवस्थापन गर्ने	क्षेत्र प्रमुख	विविधस (वि.वि.व्य.स), वि.स.स.	
११	सोबीमा परेका विद्यालयहरूलाई जोखिम न्यूनिकरण (Mitigation) गर्न जस्तोसुकै विपद् नियन्त्रण विभाग र विविधस (वि.वि.व्य.स) लाई अनुरोध गर्ने	क्षेत्र प्रमुख	विविधस (वि.वि.व्य.स), वि.स.स., क्षेत्रका सदस्य	रिपोर्ट प्राप्त
१२	रोटर समूहलाई विपद् पूर्वतयारी सम्बन्धमा ३ दिने अभिमूखीकरण दिने ।	क्षेत्र प्रमुख	वि.स.स.	जेठीमा
१३	विद्यालयका विद्यार्थी, शिक्षक, विद्यालय व्यवस्थापन समिति (SMC), पिटीए (PTA) लाई बाढीजन्य विपद्सम्बन्धी प्रशिक्षण दिने	क्षेत्र प्रमुख	वि.स.स.	नियमित कार्यक्रमअन्तर्गत राख्ने

सामुदायिक संस्था र सहयोगीको आकलन तथा योजना

क्र.सं.	आवश्यक सामग्री	आवश्यक संख्या	सहयोगी संस्था रहेको	संग	मूल्य	अनुमानित रकम	कैफियत
१	विद्यार्थीको शैक्षिक सामग्री	१००० सेट			१,००० सेट		
२	वैकल्पिक विद्यालय संचालन	५			५		
३	विद्यालयको शैक्षिक सामग्री	१०० सेट			१०० सेट		
४	विद्यालय भवन मर्मत सम्भार	३०			३०		
५	बाल विकास केन्द्र मर्मत सम्भार	२०			२०		
६	शैक्षिक सहयोग (बालविकास केन्द्रको लागि)	२००			२००		
७	विद्यार्थीहरूको पोशाक सहयोग	१०००			१०००		

४.४९. आवास तथा बन्दोबस्ती(Logistic)
नेतृत्व प्रदान गर्ने निकाय (Cluster Leads): सधिय कार्यान्वयन आयोजना कार्यालय धनुषा
क्षेत्रगत सदस्यहरू (Cluster members)को सूची :

क्र.सं	जिल्लाका क्षेत्रगत साभेदारहरूको नाम	सम्पर्क व्यक्ति	टेलिफोन नम्बर, ई-मेल ठेगाना
१	जिल्ला प्रशासन कार्यालय, धनुषा	प्र.जि.अ.	
२	सम्बन्धित स्थानीय तहहरू	प्रमुख तथा उपप्रमुख	
३	नेपाली सेना	गणपति	
४	सशस्त्र प्रहरी बल	स.प्र.उपरिक्षक	
५	नेपाल प्रहरी	प्रहरी उपरिक्षक	
६	राष्ट्रिय अनुसन्धान कार्यालय	उप निर्देशक	
७	नागरिक उड्डयन प्राधिकरण	प्रमुख	
८	सधिय कार्यान्वयन आयोजना कार्यालय	प्रमुख	
९	शहरी विकास तथा भवन कार्यालय	प्रमुख	
१०	खानेपानी तथा सरसफाई डिभिजन कार्यालय	प्रमुख	



District Disaster Preparedness and Response Plan 2077 Updated 2079

क्र	डिभिजन वन कार्यालय	प्रमुख
९	जिल्ला भूसंरक्षण कार्यालय	जि.भू.स. अधिकृत
१०	जलश्रोत तथा सिंचाइ डिभिजन कार्यालय	प्रमुख
१३	सडक डिभिजन कार्यालय	प्रमुख
१४	अंचल यातायात व्यवस्थापन कार्यालय	प्रमुख
१५	यान्त्रीक कार्यालय	प्रमुख
१६	दुरसंचार सेवा प्रदायक कार्यालयहरु	प्रमुख
१७	नेपाल रेडक्रस सोसाईटी	सभापति
१८	नेपाल आयल निगम	प्रमुख
१९	वस व्यावसायी संघ	अध्यक्ष
२०	ट्रक/ट्रयाक्टर व्यवसायी महासंघ	अध्यक्ष
२१	निर्माण व्यावसायी महासंघ	अध्यक्ष
२२	टाभल/सफ्टीङ एशोसिएसन	अध्यक्ष



२३	पेट्रोलियम एंशोसिएसन	अध्यक्ष
२४	होटल व्यावसायी महासंघ	अध्यक्ष

विपद् सम्बन्धी परिस्थिति : विपद्का सम्भावित मानवीय असर

- सार्वजनिक पूर्वाधारहरू (सडक, पुल, विद्युत, आपूर्ति, सञ्चार) नष्ट ।
- आवास तथा व्यक्तिगत सम्पत्ति अस्थायी रूपमा क्षति, बाल-बालिका, महिला, बुढ-बुढा तथा फरक किसिमले सक्षम (अपाङ्ग) मुख्य रूपमा प्रभावित हुने गरी मानिसहरू विस्थापन
- विद्यालयमा कक्षा कोठा, प्रहरीचौकी र स्वास्थ्य केन्द्र जस्ता उपलब्ध सार्वजनिक संस्थाहरूमाथि परेको चाप
- सामुदायिक संस्थागत ठाउँहरूमा अस्थायी आवासमा बसेको समयमा सामुदायिक स्वास्थ्यसम्बन्धी प्रचलनहरूमा देखिएका चुनौती
- आवाससम्बन्धी सहयोग आवश्यक हुने गरी विस्थापित परिवारको सङ्ख्या

बिगिष्ट उद्देश्य

- विपद प्रभावित समुदाय सम्म तत्काल राहत प्रतिकार्यका सहयोगहरूको सहज पहुचको लागि यथासक्य चाडो आवश्यक सामग्रीहरू पुर्याउने ।
- तत्काल विपद प्रभावित क्षेत्रमा गई सूचना संकलन गर्ने ।
- पुर्ननिर्माणको लागि आवश्यक सहयोग गर्ने ।
- स्थलगत अनुगमन गर्ने ।
- सबै क्लस्टरहरू संग सम्न्धय गर्ने । सबै क्लस्टरहरूका लागि बन्दोवस्तीका सामग्रीहरू जुटाउन सहयोग गर्ने ।
- अन्य क्लस्टरहरूको क्षमता पहिचान गर्ने ,अपुग सामग्री बन्दोवस्ती भिन्नाउने ।
- सबै क्लस्टरहरूको पुर्वाधार एकिन गरी उचावधिक रहने ।

पूर्वतयारी कार्ययोजना



क्र.सं.	पूर्वतयारीसम्बन्धी गतिविधि	जिम्मेवार निकाय	कहिलेरम्म
१	सवारी साधनको जाँचनन <ul style="list-style-type: none"> • आवश्यक सडकहरू • सवारीको प्रकार • रहैको स्थान 	प्रमुख जिल्ला अधिकारी/यातायात कार्यालय यातायात व्यक्त्यावी तथा कम्पनी सडक डिभिजन कार्यालय	
२	दुबल र भाडा व्यवस्था	जिल्ला विपद् व्यवस्थापन समिति	
३	अपहरण तथा गोदाभण्डको व्यवस्था	खाद्य तथा व्यापार कम्पनी	
४	मानव स्रोतको लागि खानाको तयारी	उद्योग बाणिज्य संघ/होटल व्यवसायी संघ	

आपत्कालीन कार्ययोजना

विपद्को घटना पश्चातको अवधि	विपद्को अवस्थामा गरिने आपत्कालीन कार्य (विपद्को प्रकृतिमा आधारित)	आपत्कालीन अवस्था संवेदन गर्न गरीने पूर्वतयारी कार्य	पूर्वतयारी संवेदन खाडलको परिचान	आय गर्न	मुख्य जिम्मेवारी	प्रत्येक पूर्वतयारीका लागी अनुमानित लागत



	<p>Cluster Meeting गर्ने</p> <ul style="list-style-type: none"> • जानकारी तथा सूचना सङ्कलन गरी परिस्थितिको विश्लेषण गर्ने • क्षेत्रका सदस्यलाई सक्रिय पार्ने, • परिस्थितिजन्यरूप कार्याविभाजन समीक्षा गर्ने <p>उद्धार कार्यमा सहयोगका लागि आवश्यक सवारी साधन परिचालन गर्ने</p>	<p>सबै क्षेत्र प्रमुखको सहभागितामा पूर्वतयारी बैठक र कार्यशालाको आयोजना गर्ने</p> <ul style="list-style-type: none"> • सम्भावित विपद् पत्तु अधि पूर्वतयारी बैठक गर्ने <p>क्षेत्रगत कार्ययोजनाको समीक्षा र पुनरावलोकन गर्ने</p> <ul style="list-style-type: none"> • श्रोतको तथ्याङ्क अद्यावधिक गर्ने • गौदम घरको व्यवस्था गर्ने • मानव श्रोतसाधन लाई आपत्कालिन अवस्थामा कार्य गर्ने क्व लागि तालिम प्रदान गर्ने • श्रोतको तथ्याङ्क अद्यावधिक गर्ने • आवश्यक इन्धनको व्यवस्था गर्ने • सम्न्वय बैठक गर्ने 		<p>क्षेत्र प्रमुखको सहभागितामा पूर्वतयारी बैठक र कार्यशालाको आयोजना गर्ने</p>
<p>Cluster Head सर्ग को बैठक</p>		<ul style="list-style-type: none"> • समय पूर्व निर्धारण गर्ने 		



विपद्को घटना पश्चातको अवधि	विपद्को अवस्थामा गरीने आपतकालीन कार्य (विपद्को प्रकृतिमा आधारित)	आपतकालीन अवस्था संवोधन गर्न गरीने पूर्वतयारी कार्य	पूर्वतयारी कार्य संबोधन गर्न खाडलको पहिचान	मुख्य जिम्मेवारी	प्रत्येक पूर्वतयारीका लागी अनुमानित लागत
<p>Cluster Meeting गर्ने</p> <ul style="list-style-type: none"> • जानकारी तथा सूचना सङ्कलन गरी परिस्थितिको विश्लेषण गर्ने • क्षेत्रका सदस्यलाई सक्रिय पार्ने, • नियमित विपद् प्रभावित व्यक्तिलाई खानाको व्यवस्था गर्ने 	<p>सबै क्षेत्र प्रमुखको सहभागितामा पूर्वतयारी बैठक र कार्यशालाको आयोजना :</p> <ul style="list-style-type: none"> • सम्भावित विपद् पन्हु अघि पूर्वतयारी बैठक गर्ने • क्षेत्रगत कार्ययोजनाको समीक्षा र पुनरावलोकन गर्ने • श्रोतको तथ्याङ्क अध्ययन गरी • गोदम घरको व्यवस्था गर्ने • मानव श्रोतसाधन लाई आपतकालिन अवस्थामा कार्य गर्ने का लागी तालिम प्रदान गर्ने • खाद्य सामग्री खरीद गर्ने तथा आवश्यक व्यवस्थापन गर्ने 			क्षेत्र प्रमुख	

जिल्ला विपद् व्यवस्थापन समिति

घनुषा

COVID -19 प्रतिकार्य योजना

क्र	सतिविधि	मुख्य जिम्मेवार निकाय	सहयोगी निकाय	आवश्यकछोट साधन	समय अवधि
१	क्षेत्रगत समिति को बैठक	Cluster प्रमुख	रेडक्रस । यू एन । आइ एन जि ओ		तत्कालै
२	क्षेत्रगत प्रतिकार्य योजना तयार गर्ने	Cluster प्रमुख	रेडक्रस । यू एन । आइ एन जि ओ		तत्कालै
३	केन्द्रिय प्रतिकार्य योजना कार्यान्वयन गर्ने	जिल्ला विपद् व्यवस्थापन समिति	Cluster प्रमुख		तत्कालै
४	All Cluster Activate	जिल्ला विपद् व्यवस्थापन समिति	Cluster प्रमुख		तत्कालै
५	Meeting with Key Agency (UN Agency, Red cross)	जिल्ला विपद् व्यवस्थापन समिति	रेडक्रस । यू एन । आइ एन जि ओ		तत्कालै
६	क्षेत्रगत सबै सरसफाल्ले आजाफलो समता र श्रोत साधनको आकलन गर्ने	Cluster प्रमुख	सबै सदस्यहरु		तत्कालै
७	सिमा क्षेत्रमा स्वास्थ्यकर्मी सहितको चेक प्वाइन्ट स्थापना	स्थानिय तह	जिल्ला विपद् व्यवस्थापन समिति	PPE, Thermal scanner	तत्कालै
८	सहयोग तथा स्वस्थ सञ्जको स्थापना र संचालन (Help Desk Establishment)	स्थानिय तह	जिल्ला विपद् व्यवस्थापन समिति	PPE, Thermal Scanner	तत्कालै
९	जनचेतना मूलक संदेश प्रचार प्रसारण गर्ने	जिल्ला विपद् व्यवस्थापन समिति	स्थानिय तह, रेडक्रस, सरोकारवाला निकाय, गैर सरकारी निकाय, एफ एम, टेलिभिजन	IEC Material	तत्कालै
१०	सत्य तथ्य मा आधारित समाचार सम्प्रेषण	पत्रकार महा सघ	स्थानिय पत्रपत्रिका, एफ एम, टेलिभिजन		तत्कालै, संक्रमण अवस्था भएर
११	कोरोना सम्बन्धी आवश्यक, अभिमुखिकरण, टोलिभ (PPE को प्रयोग, मास्क ग्लोब्स,	स्वास्थ्य Cluster	स्थानिय तह, स्वास्थ्य कार्यालय, रेडक्रस,	आवश्यक सामग्रीहरु	तत्कालै, संक्रमण अवस्था भएर



District Disaster Preparedness and Response Plan 2077 Updated 2079

	स्नीटाईजर, हात धुने, रोकथामको उपायहरू। विद्युत्कालव र समुदायहरूमा गर्ने	स्थानिय तह	सरोकारवाला निकाय, गैर सरकारी निकाय, जिल्ला विपद् व्यवस्थापन समिति, रेडक्रस, सरोकारवाला निकाय, गैर सरकारी निकाय,	आवास निर्माण सामग्री, सल्लाकपत्रा,	तत्काल, संक्रमण अवस्था भए
१२	सर्वे स्थानिय तहहरूमा आवश्यक संख्या Quarantine निर्माण गर्ने	जिल्ला विपद् व्यवस्थापन समिति	स्थानिय तह, स्वास्थ्य कार्यलय, सुरक्षा, रेडक्रस, सरोकारवाला निकाय, गैर सरकारी निकाय,		तत्काल, संक्रमण अवस्था भए
१३	जिल्ला, पालिका, वडा स्तरीय कोरोना रोकथाम तथा अनुगमन समिति निर्माण र प्रभावकारी संचालन	जिल्ला विपद् व्यवस्थापन समिति	स्थानिय तह, स्वास्थ्य कार्यलय, सुरक्षा, रेडक्रस, सरोकारवाला निकाय, गैर सरकारी निकाय,		तत्काल, संक्रमण अवस्था भए
१४	समुदायमा परिक्षणमा सहयोग, रोगीको सम्पर्क खोजी / सर्भिलेन्समा सहयोग। Contract tracing।	स्थानिय तह	जिल्ला विपद् व्यवस्थापन समिति, स्वास्थ्य कार्यलय, सुरक्षा निकायहरू र रेडक्रस,	Equipment, PPE	तत्काल, संक्रमण अवस्था भए
१५	संक्रमितहरूलाई ओसारपोसार गर्ने आवश्यकता अनुसार एक्कुलेन्स सेवाको तयारी गर्ने	रेडक्रस	जिल्ला विपद् व्यवस्थापन समिति	आवश्यक पर्ने पूर्ण सुरक्षित सामग्रीहरू	तत्काल, संक्रमण अवस्था भए
१६	जिल्ला स्तरमा १०० बेड आइसोलेसन केन्द्र स्थापना गरी संचालन गर्ने	जिल्ला विपद् व्यवस्थापन समिति	प्रारंभिक अस्पताल, निजि अस्पताल, सरकारी अस्पताल स्थानिय तह	Equipment, PPE	तत्काल
१७	यदि संक्रमित मृत्यू भएमा शवव्यवस्थापनमा आवश्यक तयारी गर्ने। प्रशिक्षण तथा अभिमुखिकरण, आवश्यक सामग्री व्यवस्थापन।	ICRC / RED Cross	जिल्ला विपद् व्यवस्थापन समिति	आवश्यक पर्ने पूर्ण सुरक्षित सामग्रीहरू	तत्काल, संक्रमण अवस्था भए
१८	विमानस्थल लगायत आवश्यक स्थानमा स्वास्थ्यकर्मी सहितको स्वास्थ्य चेक प्वाइन्टको स्थापना गरिने	जिल्ला विपद् व्यवस्थापन समिति	स्थानिय तह, नागरीक उडयन प्राधिकरण	PPE, Thermal Scanner	तत्काल
१९	बजार अनुगमन लाई तिब्र बनाउने	जिल्ला विपद् व्यवस्थापन समिति	उद्योग। वाणिज्य संघ		तत्काल
२०	निरन्तर समन्वय तथा अनुगमन	जिल्ला विपद् व्यवस्थापन समिति	स्थानिय तह, स्वास्थ्य कार्यलय, सुरक्षा निकायहरू र रेडक्रस,		निरन्तर



District Disaster Preparedness and Response Plan 2077 Updated 2079

क्र	10 Bed ICU व्यवस्थापन गर्ने	प्रादेशिक अस्पताल	जिल्ला विपद् व्यवस्थापन समिति	जिल्ला विपद् व्यवस्थापन समिति	Equipment, PPE	तत्कालै
१२	Semi lockdown and Lockdown रणनीति तयार गर्ने	जिल्ला विपद् व्यवस्थापन समिति	जिल्ला विपद् व्यवस्थापन समिति	सुरक्षा निकाय तथा सरोकारवाला निकाय		तत्कालै
१३	समा, सम्मेलन, विवाह तथा अनावश्यक मिडभाड नगर्न अनुरोध गर्ने आवश्यक परेमा नियन्त्रण जारी गर्ने	जिल्ला विपद् व्यवस्थापन समिति	जिल्ला विपद् व्यवस्थापन समिति	स्थानिय तहहरू		तत्कालै
१४	जिल्ला भरी रहेको विपन्न परिवारहरूलाई सादगान्न राहत वितरण गर्ने	जिल्ला विपद् व्यवस्थापन समिति र जिल्ला समन्वय समिति	जिल्ला विपद् व्यवस्थापन समिति	स्थानिय तहहरू, सुरक्षा निकायहरू, रेडक्रस, अन्य गैरसरकारी संघसंस्थाहरू		प्राथमिकताको आधारमा
१५	सुरक्षा कर्म तथा जोखिम मा काम गरी रहेका कर्मचारीहरूको स्वास्थ्य जाँच गर्ने	प्रादेशिक अस्पताल । नेपाली सेना	प्रादेशिक अस्पताल	जि.प्र.का, स.प्र.बल.नेपाल		निरन्तर
१६	अस्पतालहरूको नियमित सेवा सुचारु गर्ने	प्रादेशिक अस्पताल	जिल्ला विपद् व्यवस्थापन समिति	जिल्ला प्रशासन कार्यालय		निरन्तर
१७	संक्रमित क्षेत्रमा testing गराउने (Hot Spot)	जिल्ला विपद् व्यवस्थापन समिति	जिल्ला विपद् व्यवस्थापन समिति	जि.प्र.का, स.प्र.बल.नेपाल		निरन्तर
१८	साध्य, सञ्जी तथा औषधी आपूर्तिलाई सहजिकरण गर्ने	जिल्ला विपद् व्यवस्थापन समिति	जिल्ला विपद् व्यवस्थापन समिति	पालिका , सम्बन्धित निकायहरू		निरन्तर
१९	स्थानिय क्षेत्रहरूमा sanitization गर्ने	स्थानिय पालिकाहरू	स्थानिय पालिकाहरू	रेडक्रस		निरन्तर
२०	कार्योजना अध्यावधिक गर्ने	जिल्ला विपद् व्यवस्थापन समिति	जिल्ला विपद् व्यवस्थापन समिति	क्षेत्रगत निकाय		निरन्तर



खण्ड-५: कार्यान्वयन तथा पुनरावलोकन रणनीति

५.१. विपद् पूर्वतयारी तथा प्रतिकार्य योजना क्रियाशील हुने

यो विपद् पूर्वतयारी तथा प्रतिकार्य योजना जिल्ला स्तरको विपद् व्यवस्थापनका लागि उपलब्ध भौतिक, मानविय र आर्थिक श्रोतहरूलाई आंकलन गरी साथै नेपाल सरकारको विपद् जोखिम व्यवस्थापनको रणनीति र उद्धारकान्यूनतम आधारभूत पत्रहरूलाई दृष्टिगत गरी तयार भई जिल्ला विपद् व्यवस्थापन समितिबाट अनुमोदन भएको हो। जिल्ला भित्र विपद् सम्बन्धी कुनै घटना घटेको जानकारी हुनासाथ यस योजनामा उल्लेखित विषयगत समितिहरू तथा फोकल व्यक्तिहरू र सरोकारवालाहरू स्वतः सक्रिय हुनेछन्।

५.२. विपद् पूर्वतयारी तथा प्रतिकार्य योजनाको कार्यान्वयन योजना

जिल्लामा कार्यरत मानवीय सहायतामा संलग्न साभेदार निकायहरूले विभिन्न विषयगत क्षेत्रमा आवद्ध रहि यो विपद् पूर्वतयारी तथा प्रतिकार्य योजना कार्यान्वयन गर्न सघाउने छन्। साथै स्थानीय तह तथा नगरपालीका र त्यहाँ कार्यरत संघसंस्थाहरूले पनि विषयगत योजनाहरू कार्यान्वयन गर्न स्वयंसेवक परिचालन गरि आवश्यक सहयोग गर्नेछन्।

५.३. विपद् पूर्वतयारी तथा प्रतिकार्य योजनाको नियमित समीक्षा तथा अद्यावधि

जिल्ला जिल्ला विपद् व्यवस्थापन समितिले यसका पदाधिकारीहरू मध्येबाट उपयुक्त व्यक्तिहरू छनौट गरी एक कार्यदल बनाइ विपद् पूर्व तयारी तथा प्रतिकार्ययोजना कार्यान्वयनको समग्र अनुगमन गर्नेछ। प्रतिकार्य योजना कार्यान्वयनलाई प्रभावकारी बनाउन नियमित समीक्षा गरिनेछ।

खण्ड-६: प्रतिवेदन तथा अभिलेखन

६.१. प्रतिवेदन तथा संचार

धनुषा जिल्लामा बाहिले हरेक वर्ष प्रभावित गर्ने हुँदा सो सम्बन्धि विपद्बाट हुने क्षति न्यूनिकरणका लागि बाह्रि पूर्वसूचना प्रणाली तयार गरेको हुँदा त्यसको व्यवहारिक प्रयोग गरि वर्षाको समयमा माथिल्लो तटिय र तल्लो तटिय समुदाय विषय निरन्तर सम्पर्क कायम गर्ने साथै बाह्रि सम्बन्धि सूचना स्थानीयएफ.एम.बाट प्रशारण गर्ने व्यवस्था मिलाइएको छ।

प्रतिकार्यका लागि गठितविषयगत अगुवाहरूलेविपद् सम्बन्धि प्रतिवेदन जिल्ला विपद् व्यवस्थापन समितिलाई बुझाउनु पर्नेछ। यस्तो प्रतिवेदन विपद्को अवधिमा सकेसम्म दैनिक रुपमा तयार गर्नु



पदछ । साथै विपद्को बारेमा स्थलगत अनुगमन टोलीले तयार गरेको प्रतिवेदन जिल्ला विपद् व्यवस्थापन समितिको बैठकमा प्रस्तुत गर्नेछ ।

६.२. संस्थागत व्यवस्था

विपद् जोखीम न्यूनिकरण व्यवस्थापन ऐन, २०७४ र विपद् व्यवस्थापन राष्ट्रिय रणनीति, २०६६ को प्रावधान बमोजिम विपद् व्यवस्थापनका लागि जिल्ला र स्थानीयस्थानीय तह, (न.पा.) स्तरमा छुट्टाछुट्टै संस्थागत संरचना तयार भएको छ । प्रतिकार्य योजनाको कार्यान्वयन, अनुगमन तथा मुल्याङ्कनसंस्थागत रुपमा गरिनेछ । यसको संयोजन जिल्ला स्तरमा जिल्ला प्रशासन कार्यालय र स्थानीय तहतथा नपाहरूमा जिल्ला समन्वय समितिको समेत सहयोग लिई सम्बन्धित स्थानीय तहतथा नपाहरूले गर्नेछन् ।

६.३. अभिलेखिकरण

जिल्ला विपद् व्यवस्थापन समितिको सदस्य सचिवको हैसियतले जिल्लास्तरमा विपद् प्रतिकार्यको अभिलेखिकरण जिल्ला समन्वय समितिको कार्यालयले गर्नेछ, भने स्थानीय स्तरमा स्थानीय तहतथा नपाका विपद् व्यवस्थापन समितिहरूले नेतृत्व गर्नेछन् । जिल्ला वा स्थानीयदुवै तहमा नेपाल रेडक्रस सोसाईटी तथा सम्बन्धित सरोकारवालाहरूले सर्वेक्षण तथा अभिलेखिकरण कार्यलाई व्यवस्थित गर्न सहयोग गर्नेछन् ।

६.४. अनुमोदन प्रक्रिया

मिति २०७७ असार१६ गतेका दिन जिल्ला विपद् व्यवस्थापन समितिको बैठक बसि विषयगत क्षेत्रका अगुवा संस्था र सहयोगी संस्था एवं निकायहरूको सहभागितामा कार्यशालाको आयोजना गरि विपद् पूर्वतयारी तथा प्रतिकार्य योजना अनुमोदन गरियो ।



थप जानकारी जन प्रतिनिधि सम्पर्क नम्बर

s.n	Adress	Mayor	Mobil No.	Vice Mayor	Mobil No.
1	Janakpur Sub. Metro.	Manoj Kumar Sah	9854022722		
2	Laxminiya	Bhogendra Mishra	9844054760		
3	Kshireswar Mun.	SukhDev Yadav	9854025789		
4	Mithila Mun.	Mahendra Mahato	9854029760		
5	Bateswer	Ram Ashish Mahato	9854023051		
6	Ganeshman Charnath Mun.	Jit Narayan Yadav	9851050721		
7	Sabaila mun.	Kariram Yadav	9854024281		
8	Dhanush Dham mun.	Baleshwar Mandal	9844536930		
9	Mithila Bihari mun.	Rajendra Prasad Yadav	9815811495		
10	Hanspur mun.	Pradip Kumar Yadav	9854021963		
11	MukhiyaPatti	Jay Kumar Yadav	9854029641		
12	Nagrain Mun.	Binaya Kumar Yadav	9854029772		
13	Dhanauji	Raj Kumar Sah	9800825249		
14	Aurahi	Umashanker Prasad Sah	9844192364		
15	Bideh Mun.	Bechan Das	9854029282		
16	Kamala Mun.	Biseshwor Yadav	9854027128		
17	Janak Nandini	Bipin Dev Yadav	9851138616		
18	Shahidnagar Mun.	Dinesh Prasad Yadav	9854029769		
1	Dhanusha 1	Matrika Yadav			
2		Kishori Sah			
3		Ram Chandra Mandal	9854025545		
1	Dhanusha 2	Uma Shankar Argariya			
2		Ram Ashish Yadav	9854022059		
3		Shalendra Yadav	9841554951		
1	Dhanusha 3	Rajendra Mahato	9851060030		
2		Parameshwar Sah	9854026535		
3		Ram Saroj Yadav	9854020939		
1	Dhanusha 4	Raghubir Mahasetha			



2	Satrudhan Mahato	9851144866	
3	Ghan Kumar Yadav	9854023263	

जिल्ला स्तरीय सम्पर्क व्यक्ति सम्पर्क नम्बर

क्र. स.	कार्यालय नाम	पद	नामथर	नम्बर
१	जिल्ला प्रशासन कार्यालय, धनुषा	प्र.जि.अ.	सुरेन्द्र पौडेल	9854007777
२	नेपाली सेना, श्रीनाथ गण	प्र.से.	सुरेश देवकोटा	9861319875
३	जिल्ला प्रहरी कार्यालय, धनुषा	प्र.उ.	थसन्त रजौरे	9854005555
४	नं. ८ गण सशस्त्र प्रहरी गण, नेपाल	स.प्र.उ.	प्रकाश कुमार सुवेदी	9851272106
५	राष्ट्रिय अनुसन्धान कार्यालय	उप.अनु.नि.	दिलिप कुमार सिंह	9854024922
६	उच्च अदालत धनुषा	रजिष्ट्रार		9854027032
७	धनुषा जिल्ला अदालत धनुषा	श्रेस्तेदार	विकास वस्नेत	9854025740
८	जिल्ला सरकारी वकिल कार्यालय, धनुषा	जि.न्या.	धर्मश्रीतार जोडराला	9854029131 9854045680
१०	उच्च सरकारी वकिल कार्यालय, धनुषा	उ.न्या.	यदुनाथ	9851017132
११	प्रधानमन्त्री कृषि आधुनिकिकरण,	प्रमुख	युगल किशोर तिवारी	9854024234
१२	प्रादेशिक अस्पताल	प्रमुख	डा. प्रमोद यादव	9854029065
१३	जामुन सिंह	प्रमुख	प्रादेशिक अस्पताल	9851000009
१४	शिक्षा विकास तथा समन्वय इकाइ	प्रमुख	श्री अशोक रौनियार	9854029780
१५	कोष तथा लेखा नियन्त्रक कार्यालय		डा. विरेन्द्र कुमार मिश्र	9854030817
१६	जनकपुर भन्सार कार्यालय		प्रमोद दास	9854029581
१७	पूर्वाधार विकास कार्यालय		दिपक कुमार मिश्र	9854021091
१८				9848811396
१९	डिभिजन सडक कार्यालय		संजय कुमार मिश्र	9854020091
२०	संघीय आयोजना कार्यान्वयन इकाई		प्रदिप खनाल	9854021083
२१			लक्ष्मण यादव	9851186353
२२	शहरी विकास तथा भवन कार्यालय, धनुषा		विनोद कुमार यादव	9854025405
२३	कमना नदी नियन्त्रण आयोजना		विष्णु देव यादव	9854021017
२४	स्वास्थ्य कार्यालय, धनुषा		युगल किशोर यादव	9854026856
२५	डिभिजन वन कार्यालय, धनुषा		सुनिल कुमार कर्ण	9854025357
२६	प्रदेश वन निर्देशनालय, धनुषा		जगरनाथ प्रसाद जयसवाल	9854021072
२७	भेटनरी अस्पताल तथा पशु सेवा विज्ञ केन्द्र		डा. इन्द्रेदेव शाह	9854026021
२८	भूमिसुधार तथा मालपोत कार्यालय		नि. मालपोत अधिकृत	9843712633



२९			९८४१८११६२२
३०	आन्तरिक राजस्व कार्यालय	गजेन्द्र प्रसाद यादव	९८५४०२०२७५
३१	नापी कार्यालय, धनुषा	सुमन कुमार मिश्र	९८५४०२६१३६
३२	जिल्ला हुलाक कार्यालय	नविन चौधरी	९८५४०२९०२४
३३			९८२३१५९४५४
३४	यान्त्रिक कार्यालय, हेभी इन्ड्रिपमेन्ट डि.	राम बाबु साह	९८५४०२६८१२
३५		विरेन्द्र साह	९८५४०२१२०९
३६	यातायात व्यवस्था कार्यालय	पवन पंजियार सहायक	९८४४०२६८६५
३७		धर्मराज पीडेल	९८५११३००२६
३८	श्रम कार्यालय, धनुषा	श्री राम उदगार अधिकारी	९८५४०२१५३२
३९	गुणस्तर तथा नापतौल कार्यालय	रजनिश भा	९८५४०२८८०५
४०	प्रदेश निर्वाचन कार्यालय, धनुषा	श्री श्रीधन पन्थी	९८५४०२८०८६
४१	शाखा तथ्याङ्क कार्यालय	विमल कुमार यादव	९८४१५८४१४५
४२	बनस्पति अनुसन्धान केन्द्र धनुषा	ताहिर हुसैन	९८५४०२९७५२
४४	कृषि यान्त्रिकरण प्रबन्धन केन्द्र नक्टाकि	दीपक भारद्वाज	९८५१०३६०३०
४५	मानव सम्साधन विकास तथा	रवि लाल शर्मा	९८५४०२५३९६
४६	कृषि व्यवसाय प्रबन्धन सहयोग तथा तालिम	सुरेन्द्र प्रसाद कुर्मी	९८५४०२९६६१
४७	पशुरोग अन्वेषण प्रयोगशाला	डा.राकेश मोहन सिंह	९८५४०२९०९३
४८	पशु सेवा तालिम केन्द्र	डा.फेकन साह	९८६२२०२७५७
४९	रेल्वे तथा मेट्रो विकास आयोजना	गुरु प्रसाद भट्टाई	९८५४०२१३९६
५०		विनोद कुमार ओभा	९८५४०२१३९६
५१	जल स्रोत सिंचाइ विकास डि.जनकपुर	अरुण कुमार लाल कर्ण	९८४४०२७८४७
५२	राइजोबियम तथा घाँसेवाली विउ विजन	रूप नारायण यादव	९८५४०२९०६९
५३			९८४४०३१६९०
५४	अंचल आयुर्वेद औषधालय	सिमा भा	९८५४०२७००१
५५	पशु इन्फार्मेटिक्स कार्यालय, जनकपुर	डा.उमेश साह	९८५४०२९३७५
५६	व्यवसायी प्र.ताथ शिव वि.ता. केन्द्र	तुलसीराज घिमिरे	९८४४०२६५३१
५७	कमला हर्दिनाथ सिंचाइ डि.का.पोताहा	श्री वीरेन्द्र कुमार यादव	९८४२३००९१५
५८	उष्ण प्रदेशीय बागवानी नर्सरी वि.केन्द्र	श्री विष्णुकान्त भा	९८४२९८८१९५
५९			९८५४०२९६२०
६०	कृषि अनुसन्धान केन्द्र बेलाचापी	सन्तोष राज त्रिपाठी	९८५४०२९६२०
६१		लेखापाल दिपेश कुमार शाह	९८५४०२४३३०
६२	राष्ट्रिय धानवाली अ.कार्यक्रम, हर्दिनाथ	डा.राम वरण यादव	९८५४०२०४६५
६३			९८४४१३३०२६



६४	घरेलु तथा साना उद्योग कार्यालय	श्री देवेन्द्र कुमार भ्वा	9861667733
६५	हुलाकी राजमार्ग निर्देशनालय, जनकपुर	श्री कृष्ण कुमार महतो	9854021115
६६	जनकपुर परिक्रमा व्यापारिक मार्ग वि.योजना जटली	राम टहल यादव	9851101861
६७	इलाका प्रशासन कार्यालय यदुकुहा	अनिल कुमार यादव	9854023034
६८	नापी कार्यालय, हल्केबर	राजेन्द्र साह	9844026507
६९	जिल्ला समन्वय समितिको कार्यालय	उमेश महतो	9854054655
७१	कृषि सामग्री कम्पनी लि., जनकपुर	नि.वेचन साह	9842037092
७२	कर्मचारी संचय कोष कार्यालय, जनकपुर	नवराज पौडेल	9851228968
७३	खाद्य तथा पोषण सुरक्षा सुधार आयोजना कलष्टर इकाई	श्री सुकेश्वर भ्वा	9854027018
७४	कृषि ज्ञान केन्द्र, जनकपुर	श्री शंकर प्रसाद साह	9854027739
७५	खाद्य प्रविधि तथा गुण नि.का.धनुषा	विजय खानाल	9854021116
७६	सघीय खानेपानी तथा ढल व्यवस्थापन आ. (संघ)	श्री चन्देश्वर साह	9842825742
७७	राष्ट्रिय मानव अधिकार	श्री विर बहादुर बुढामगर	9854029706
७८	नेपाल विद्युत प्राधिकरण, क्षेत्रीय कार्यालय, जनकपुरधाम	श्री मुनेन्द्र ठाकुर	9854024478
८०	CTEVT	श्री नागेन्द्र साह	9851036370
८२	जनकपुर नागरिक उडडयन प्रा.	योगेन्द्र नाथ कुंवर	9856032369
८३	राष्ट्रपति चुरे तराई मधेश वि.सं. समिति	राम बालक यादव	9854025726
८५	पशुपंक्षी तथा मत्स्य विकास नि.जनकपुर	जागेश्वर यादव	9854025699
८६	गुठी संस्थान शाखा कार्यालय, धनुषा	वैकुण्ठ रेग्मी	9841911081
८७	बृहत्तर जनकपुर क्षेत्र वि.परिषद	बलराम ठाकुर	9854021130
८८	नेपाल विद्युत प्राधिकरण, वितरण कार्यालय, जनकपुर	लखन लला मल्लिक	9854022614
८९	जनकपुर		9854024478
९०	नापी टोली प्रमुख	दिलिप साह	9844023671
९१	प्रदेश स्वास्थ्य आपूर्ति व्य.केन्द्र	डा.प्रमोद कु.यादव	9851196957
९२	प्रदेश जनस्वास्थ्य व्य.प्रयोगशाला	ध्रुवण कुमार मिश्र	9851168220
९४	प्रदेश स्वास्थ्य निर्देशनालय जनकपुरधाम	श्री विजय भ्वा	9855045726
९७	गोरखापत्र संस्थान, प्रदेश स्तरीय कार्यालय, मधेश प्रदेश	प्रेम बहादुर पराजुली	985100973
९८	जनकपुर उपमहानगरपालिका	प्रधुम्न प्रसाद उपाध्याय	9854056111
९९	धनुषाधाम नगरपालिका	सजित प्रसाद यादव	9854030959



१००	गणेशमान चारनाथ न.पा.	लखनदेव यादव	9854059111
१०१	सवैला नगरपालिका	सन्तोष शर्मा	9854062111
१०२	मिथिला नगरपालिका	रचिन्द्र डंगोल	9854060111
१०३	डीरेश्वरनाथ नगरपालिका	प्रमोद घिमिरे	9854058111
१०४	नगराईन नगरपालिका	ओम प्रकाश महतो	9854029054
१०५	विदेह नगरपालिका	सजिव कुमार साह	9868023630
१०६	शहिद नगर नगरपालिका	राम किशोर महतो	9854020614
१०७	कमला नगरपालिका	सुबोध कुमार ठाकुर	9854029063
१०८	जनकनन्दनी गाउँपालिका	अयोधी दास	9854022045
१०९	बटेश्वर गाउँपालिका	रामजी जोशी	9854027117
११०	मुखियापट्टी मुसहरनिया गा.पा.	सत्य नारायण साह	9854029412
१११	लक्ष्मीनिया गाउँपालिका	नागेन्द्र यादव	9844033721
११२	हंसपुर नगरपालिका	सुर्य प्रसाद दाहाल	9840685829
११३	औरही गाउँपालिका	अशोक कुमार यादव	9854029084
११४	मिथिला विहारी नगरपालिका	कन्वैया कुमार मिश्र	9854025667
११५	धनौजी गाउँपालिका	सावन कुमार चौधरी	9844241699
११६	नेपाल राष्ट्र बैंक, जनकपुरधाम	निरा काल्दा भडेर	9854020682
११७	जनकपुर नागरिक उड्डयन प्रा.	सजय उपाध्याय	9854024417
११८	नेपाल खानेपानी संस्थान	भीराज मण्डारी	9841484270
११९	नेपाल टेलिकम	अमरेश लाल कर्ण	9852025515
१२०	नेपाल आयल निगम	मनोज कुमार साह	9854025128
१२१	नेपाल विद्युत प्राधिकरण	राम प्रमोद साह	9851110044
१२२	प्रदेश कोष तथा लेखा निबन्धक कार्यालय,	राधेश्याम गिरी	9854029590
१२३	अदालत	विनोद बस्नेत	9854025740
१२४	स्थानीय पूर्वाधार विकास अयोजना कार्यालय	माधव प्रसाद भट्टराई	9841374231
१२५	जनक शिक्षा सामग्री केन्द्र लि., जनकपुरधाम	इन्द्र प्रसाद खनाल	९८४१०९६२३५
१२६	अधिकृत संगम, धनुषा	दानी कान्त भा	
१२७	प्रदेश नीति तथा योजना आयोग, जनकपुरधाम	उपसचिव श्री दानी कान्त भा	
१२८	श्री किशोरी मनि ट्रान्सफर प्रा लि.	ई प्रकाश चन्द्र साह	9844020762
१२९	शिक्षा विकास निर्देशनालय, प्रदेश नं. २, जनकपुरधाम		
१३०	खानेपानी तथा सरसफाई डिभिजन कार्यालय (प्रदेश)	राम गोविन्द यादव	9854026320
१३१	नेपाल विद्युत प्राधिकरण सदरका क्लरिङ केन्द्र, धनुषा	गजेन्द्र कुमार चौधरी	

District Disaster Preparedness and Response Plan 2077 Updated 2079



१३२	नेपाल खाद्य व्यवस्था तथा व्यापार कम्पनी लि	उपेन्द्र लिम्बू	9854027247
१३३	नेपाल आयल निगम, इन्धन डिपो महेन्द्रनगर	टिकाजंगा थापा	9851059130
१३४	नेपाल रेडक्रस सोसाईटी धनुषा	नरेश प्रसाद सिंह	9854027247
१३५	अर्थ मन्त्रालय मधेश प्रदेश जनकपुरधाम		
१३६	राष्ट्रिय बीमा संस्थान, जनकपुर शाखा कार्यालय जनकपुरधाम	निसा राय कार्यालय प्रमुख	9841469492

Nepal Institute of Health Sciences
कोभिड विरोध अस्पताल

कोभिड विरोध अस्पताल, जनकपुर, धनुषा

कोभिड विरोध अस्पताल, जनकपुर, धनुषा

कोभिड विरोध अस्पताल, जनकपुर, धनुषा

कोभिड विरोध अस्पताल, जनकपुर, धनुषा

नाम	फोन नम्बर	पद
डॉ. अरुण कुमार शर्मा	(९७७९७७७७७७७)	Medical Officer
डॉ. विमल कुमार शर्मा	(९७७९७७७७७७७)	Consultant Physician / Team Leader
डॉ. विमल शर्मा	(९७७९७७७७७७७)	Medical Officer (Incharge) - General
विमल शर्मा	(९७७९७७७७७७७)	Staff Nurse (Incharge)
डॉ. विमल शर्मा	(९७७९७७७७७७७)	IT Officer / Clerk
विमल शर्मा शर्मा	(९७७९७७७७७७७)	Health Assistant (Incharge)

डॉ. अरुण कुमार शर्मा
अध्यक्ष, अस्पताल

कोभिड विरोध अस्पताल
कोभिड विरोध अस्पताल, जनकपुर, धनुषा

कोभिड विरोध अस्पताल, जनकपुर, धनुषा
कोभिड विरोध अस्पताल, जनकपुर, धनुषा



१. जिल्ला विपद् व्यवस्थापनसमितिको बैठकको निर्णय तथा सिफारिशहरू

- १ विपद्को समयमा जिल्ला विपद् व्यवस्थापन समितिको बैठक बस्ने अवस्था तत्काल नरहेमा विपद् व्यवस्थापनलाई आगाडी बढाउन प्रमुख जिल्ला अधिकारीको नेतृत्वमा क्लस्टर प्रमुखहरूको बैठक बसि जिल्ला विपद् व्यवस्थापनसमितिले गर्नु पर्ने कार्यहरू गरिने छ ।
- २ नेपाल रेडक्रस सोसाइटी र सुरक्षा निकायहरूबाट प्राप्त सूचनाहरूको आधारमा तयार गरिएको प्रतिवेदनहरूलाई प्रारम्भिक प्रतिवेदनको रूपमा लिइने छ ।
- ३ ने.रे.सो.धनुषाको नेतृत्वमा शिक्षा, स्वास्थ्य, खानेपानी, कृषि, प्रहरी र जि.स.स.को प्राविधिकहरूको सहितको टोली खटाइ क्षतिहरूको विस्तृत विवरण संकलन गरिने छ ।
- ४ उद्धार तथा राहत सामग्रीहरू प्रमुख जिल्ला अधिकारीको समन्वयमा नेपाल रेडक्रस मार्फत एकद्वार प्रणाली (One Door System) बाट वितरण गरिने छ ।
- ५ विपद्को समयमा जुनसुकै सरकारी तथा गैर सरकारी (राष्ट्रिय तथा अन्तर्राष्ट्रिय) संस्थाहरू जिल्ला विपद् उद्धार समिति मार्फत एकद्वार प्रणाली (One Door System) बाट परिचालन गरिने छ ।
- ६ नेपाल सरकारले तोकेको गुणस्तरियता तथा मापदण्ड अनुसार सेवाहरू उपलब्धताको सुनिश्चितता गरिने छ ।
- ७ विपद्को समयमा परिचालन हुने जनशक्तिहरू विपद् सम्बन्धी बनाईएका आचार संहितालाई पालना गरे नगरेको एकिन गर्ने जिम्मेवारी सम्बन्धी निकायको हुने छ ।
- ८ जि.स.स.धनुषाबाट प्रत्येक न.पा. स्थानीय तहहरूमा विपद् सम्बन्धी छुट्टै कोष खडा गर्न परिपत्र तथा पहल गरिने छ ।
- ९ प्रत्येक गैर सरकारी तथा गैर सरकारी संघ संस्थाहरूले आ आफ्नो कार्यालय संग सम्बन्धित विपद्को लागि पूर्व तयारी तथा प्रतिकार्य योजना बनाई पूर्वतयारीका गतिविधिहरू आ आफ्नो वार्षिक बजेटमा अनिवार्य रूपमा राखी संचालन गरिने छ ।

जिल्ला विपद् व्यवस्थापनसमितिको कार्य शर्त (DDRC Terms of Reference)

जिल्ला विपद् व्यवस्थापनसमिति भन्नाले सरकारी तथा गैरसरकारी प्रतिनिधिहरू, राजनीतिक दल तथा नागरिक समाजको सहभागितामा प्रमुख जिल्ला अधिकारी अध्यक्ष रहने गरी विपद् पिडितहरूलाई तत्काल राहत प्रदान गर्नुका साथै विपद् रोकथाम तथा न्यूनीकरणका लागि प्रचलित कानून बमोजिम गठन गरिएको जिल्लास्तरीय प्रमुख अंग हो । यसको मुख्य काम समन्वय, साभेदारी र सहकार्यमा जिल्लाको विपद् व्यवस्थापनको कार्यको नेतृत्वदायी भूमिका निर्वाह गरी जिल्लाको साधनस्रोत र क्षमताको प्रभावकारी परिचालन गरी जनधनको संरक्षण गर्ने हो । जसको अध्यक्ष प्र.जि.अ. रहन्छ । विपद् व्यवस्थापनका लागि जिल्ला तहमा एकद्वार नीति (One-Door Policy) को लागि जिम्मेवार संस्था यही समिति रहनेछ ।



समितिको कार्यक्षेत्र

- २) विपद् न्यूनीकरण तथा पिडितलाई राहत प्रदान गर्ने जिल्ला स्तरमा छलफल गर्ने ।
 - ३) आवश्यकता अनुसार छलफल बैठकको आयोजना र समन्वय गर्ने ।
 - ४) आवश्यक सहयोग जुटाउन सरकारी तथा गैर सरकारी संघ/संस्थाहरूसँग समन्वय गर्ने ।
 - ५) जोखिममा परेका स्थानीय तह, न.पा. वा वडा, टोल तथा समुदाय पहिचान गर्ने ।
 - ६) गाँउ विकास समिति स्तरीय मुख्य स्वयमसेवक पहिचान तथा छनौट गर्ने ।
 - ७) गाँउ विकास समिति स्तरमा बाढी पूर्वतयारी समिति गठनका लागि प्राविधिक रुपमा सहयोग गर्ने ।
 - ८) माँगको लेखाजोखा, आवश्यकता निर्धारण, उपलब्ध स्रोत-साधन सम्बन्धमा समीक्षा गरी स्रोत उपलब्धतामा ढिलाई भए त्यसको प्रभाव विश्लेषण समेत गर्ने ।
 - ९) सञ्चार माध्यम, साभेदारहरु, राष्ट्रिय/अन्तर्राष्ट्रिय गैर सरकारी संस्था, दाताहरूसँग सहयोगका लागि अप्रग्रह गर्ने ।
 - १०) उपयुक्त तरिकाले स्रोत-साधन व्यवस्था एवं परिचालन गर्ने ।
 - ११) आकस्मिक कोष व्यवस्थापन गर्ने ।
 - १२) आकस्मिक उद्धार सामग्री सञ्चय व्यवस्थाको अनुगमन, मुल्यांकन गर्ने ।
 - १३) मौजुदा माल-सामान (Logistics) हरको प्रबन्ध मिलाउने ।
 - १४) आवश्यक पर्ने आकस्मिक औषधी सञ्चय तथा स्वास्थ्य सेवा सुविधाको योजना मिलाउने ।
 - १५) बाढी जोखिमपूर्ण गा. वि. स., न.पा. वा वडा तथा टोलहरुसम्म पुग्ने सडक तथा बाटाहरुको सम्बन्धमा जानकारी लिने ।
 - १६) तयारी अवस्थामा राखिएका ड्रम, लाइफ ज्याकेट, खाद्यान्न, डोरी, टेन्ट, इन्धन, जाल्टिन, दाउरा, भाँडाकुँडा, साबेल, कोदालो, रिक्ता प्लास्टिक भोला आदिका अवस्थाबारे नियमित रुपमा अनुगमन गरी भरपर्दो व्यवस्था मिलाई प्रतिकार्यका लागि तयार रहने ।
 - १७) वितरण गरिएका राहत सामानको अभिलेख राखी निरीक्षण र पारदर्शिता कायम गर्ने ।
 - १८) स्थानीय तह, जिल्ला र क्षेत्रीय स्तर सम्म सञ्चार सम्पर्क गर्ने ।
 - १९) सरकारी संस्था, राष्ट्रिय/अन्तर्राष्ट्रिय गैर सरकारी संस्था, गाँउ विपद् व्यवस्थापन समितिका साथै पिडितहरूसँग बाढीको समय र त्यसपछि गर्नुपर्ने खोज, उद्धार एवं राहत कार्यका लागि छलफल आयोजना गर्ने ।
 - २०) प्रतिवेदन तयार गर्नुका साथै सम्बन्धित सबैमा सो प्रतिवेदनबारे जानकारी गराउने ।
 - २१) विपद्को तथ्याक नियमित रुपले गृह मन्त्रालयको विपद् व्यवस्थापन शाखाको फ्याक्स नं. ४२११२८१ मा पठाउन लगाउने ।
 - २२) एक जना सूचना अधिकारी तोक्ने, निजले केन्द्रमा पठाउनु पर्ने प्रतिवेदनको ढाँचा निर्धारण गरी नियमित रुपमा केन्द्रमा पठाउने ।
- तर यहाँ उल्लेखित कार्य विवरणले जि.दे.प्र.उ समिति वा प्र.जि.अ.को प्रचलित कानून बमोजिमका काम, कर्तव्य र अधिकारलाई सीमित वा असिमित बनाएको मानिने छैन ।

जिल्लाका क्षेत्रगत अगुवा संस्थाहरु (Cluster Leads) का कार्यशर्त (Terms of Reference)

अगुवा संस्थाको कार्यक्षेत्र

Terms of Reference of the District Lead Support Agency (DLSA)

अगुवा संस्था

- १) कुनै क्षेत्रमा परेको समस्या समाधानमा समन्वय गर्न प्राविधिक दक्षता र अधिकारप्राप्त व्यक्ति, कार्यालय, निकाय वा संस्था नै जिल्ला क्षेत्रगत वा विषयगत समूहका नेतृत्ववादी संस्था हुन् ।



उदाहरणका लागि स्वास्थ्य, पानी तथा सरसफाई, शिक्षा, खाद्य सामग्री व्यवस्था गर्ने निकाय वा त्यसका जिम्मेवारी पदाधिकारी आदि ।

२) मुख्य साभेदार समावेश:

क्षेत्र वा विषय अनुरूप मुख्य साभेदारहरूको सहभागिता सुनिश्चित गर्ने र उनीहरूका लागि तोकिएको जिम्मेवारी र कार्यक्रमलाई प्राथमिकता दिने

३) उचित समन्वय प्रक्रिया स्थापना तथा व्यवस्थापन गर्ने:

क) सबै साभेदारहरू (सरकारी र गैर सरकारी संस्थाहरू, अन्तर्राष्ट्रिय रेडक्रस सोसाईटी, संयुक्त राष्ट्र संघका निकायहरू) संग उपयुक्त विषयगत समन्वय संयन्त्र स्थापना तथा व्यवस्थापन गर्ने र जिल्ला सदरमुकाम भित्रका एवं आवश्यकतानुरूप स्थानीय तह सम्म काम गर्ने विभिन्न समूहलाई समेत समावेश गर्ने ।

ख) विषयगत समूहका साभेदारहरूबाट आवश्यकता र पुरा हुन नसकेका मांगहरूलाई सम्बोधन गर्ने प्रतिबद्धता सुनिश्चित गर्ने । विषयगत समूहभित्र उपयुक्त तवरले जिम्मेवारीहरूको स्पष्ट बाँडफाँड गर्ने र सम्पर्क व्यक्ति तोकि तिनको संचार सम्पर्क नियमित रूपमा अद्यावधिक राख्ने ।

ग) विपद् रोकथाम वा जोखिम न्यूनीकरण प्रति प्रयाप्त ध्यान दिई आकस्मिक प्रतिकार्य प्रभावकारी बनाई यथासक्य चाँडो पुनर्लाभ योजना कार्यान्वयन गर्न सकियोस् भनी प्राथमिकता दिने ।

घ) अन्य क्षेत्रगत वा विषयगत समूहहरूसँग प्रभावकारी सम्पर्क र समन्वय व्यवस्था सुनिश्चित गर्ने

ङ) प्राथमिकतापूर्ण क्रियाकलाप, स्रोत-साधन परिचालन र परामर्श जस्ता सबै विषयहरूमा प्रमुख जिल्ला अधिकारी र जिल्ला विपद् व्यवस्थापनसमिति एवं अन्य सरोकारवालाहरूसँग नियमित सम्पर्क गरी विषयगत समूहहरूको जिम्मेवारपूर्ण प्रतिनिधित्व गर्ने ।

च) सरकारी राष्ट्रिय/स्थानीय प्रशासन, अन्य सरकारी निकायहरू, स्थानीय निकाय, नागरिक समाज र अन्य सम्बन्धित व्यक्तिहरूसँग स्थानीय स्रोत-साधनको उपलब्धताको आधारमा मानवीय सहयोग सुनिश्चित गर्न आवश्यक समन्वय गर्ने ।

४) सहभागितामूलक र समुदाय आधारित पहुँच कायम गर्ने :

विषयगत आवश्यकता मूल्यांकन, विश्लेषण, योजना, अनुगमन र उत्तरदायित्व लगायतका व्यवस्था सहभागितामूलक र समुदायको पहुँचमा आधारित हुनु पर्ने

५) आवश्यकता पहिचान र विश्लेषण :

सम्बन्धित सबै क्षेत्रगत निकायका साभेदारहरू सहभागी भई प्रभावकारी तथा समान विषयगत आवश्यकता मूल्यांकन र विश्लेषण सुनिश्चित गर्ने ।

६) आकस्मिक पूर्वतयारी:

सम्भावित नयाँ आकस्मिक घटनाहरूबारे प्रयाप्त भैपरी योजना र पूर्वतयारी सुनिश्चित गर्ने ।

७) योजना तथा रणनीति विकास:

क) निम्न बुँदाहरूमा विषयगत समूहमा सम्भाव्य कार्यको खाका निर्धारण गरी प्रतिकार्य सुनिश्चित गर्ने:

अ) माँग (gap) पहिचान गर्ने:

आ) विषयगत प्रतिकार्य योजना विकास/अद्यावधिक गर्ने र यी योजना वा कार्यक्रमहरू समय राष्ट्रिय रणनीतिमा पनि प्रतिबिम्बित बनाउने कुराको सुनिश्चित गर्ने, जस्तै- साम्ना मानवीय कार्य योजना (Common Humanitarian Action Plan)

इ) पहिलेका कार्यहरूबाट सिक्िएका पाठ अनुरूप अहिलेका योजना तथा कामहरूलाई परिमार्जित गर्दै लैजाने ।

८) मापदण्डहरूको उपयोग:



क) विषयगत समूहका सबै सहभागीहरू नीति निर्देशिका, मापदण्ड र प्राविधिक गुणस्तरीयता सम्बन्धमा सुसूचित छन् भन्ने कुराको सुनिश्चित गर्ने तथा उनीहरूले प्रतिकार्यका कामकारवाही सोही अनुसार संचालित हुनेछन् भन्ने पनि सुनिश्चित गर्ने ।

१०) अनुगमन र प्रतिवेदन:

क) विषयगत कार्यसमूहहरूले सञ्चालन गरिरहेका गतिविधि र कार्यान्वयन गरेको योजनाको प्रभाव सम्बन्धमा उपयुक्त र पर्याप्त अनुगमन प्रणाली स्थापित रहेको सुनिश्चित गर्ने ।

ख) प्रभावकारी रूपमा सूचना आदान-प्रदान र प्रतिवेदन सप्रेषण प्रणाली पनि सुनिश्चित गर्ने ।

११) परामर्श र स्रोत-साधन परिचालन:

क) स्रोत-साधन आवश्यकता लगायत परामर्श चाहिने मुख्य विषयहरू पहिचान गर्ने र ती पहिचान भएका विषयलाई प्रमुख जिल्ला अधिकारी र जिल्ला विपद् उद्धार समितिका पदाधिकारीलाई जानकारी उपलब्ध गराउने ।

ख) मानवीय सहयोगकर्ताहरूका लागि आवश्यक सहयोग उपलब्ध गराउन दाताहरूसँग अनुरोध गर्ने र विषयगत कार्यमा संलग्नहरूलाई नियमित प्रक्रिया अनुसार स्रोत-साधन उपलब्ध गराउन प्रोत्साहन गर्ने ।

१२) प्रशिक्षण तथा क्षमता अभिवृद्धि:

आफ्ना जनशक्तिलाई प्रशिक्षण र सहयोगकर्ताहरूको क्षमता अभिवृद्धिमा प्रोत्साहन/सहयोग गर्ने ।

१३) सहयोग र सेवा उपलब्ध गराउने अन्तिम साभेदार:

पूर्व सहमति अनुसार प्रमुख आवश्यकता (तर पहुँच, सुरक्षा र कोष उपलब्धतामा भर पर्ने) पूरा गर्ने अन्तिम सहायता उपलब्ध गराउने जिम्मेवारी विषयगत अगुवा संस्थाहरूको हुनेछ । यसमा उनीहरूलाई प्रमुख जिल्ला अधिकारी र जिल्ला विपद् व्यवस्थापनसमितिले सहयोग गर्नेछन् ।

अन्तर्राष्ट्रिय रेडक्रस तथा रेडक्रिसेन्ट अभियान तथा गैर सरकारी संस्थाहरू (गैसस) का लागि आचारसंहिता

रेडक्रस तथा रेडक्रिसेन्ट सोसाइटीहरूको अन्तर्राष्ट्रिय महासङ्घ(International Federation of Red Cross and Red Crescent Societies – IFRC) एवं रेडक्रसको अन्तर्राष्ट्रिय समिति(International Committee of the Red Cross - ICRC) द्वारा संयुक्त रूपमा तयार गरिएको

उद्देश्य

यो आचारसंहिताले हाम्रो व्यवहारसम्बन्धी मापदण्डको रक्षा गर्न चाहन्छ । यो सञ्चालनसम्बन्धी विवरण होइन जस्तै- कसैले खाद्यको रासनको हिसाव कसरी गर्ने वा शरणार्थी शिविर कसरी खडा गर्ने । बरु यसले विपद् सम्बन्धी सहायता कार्यक्रम गर्न इच्छुक गैरसरकारी संस्थाहरू तथा अन्तर्राष्ट्रिय रेडक्रस तथा रेडक्रिसेन्ट अभियानको आकाङ्क्षा, स्वतन्त्रता, प्रभावकारिता तथा प्रभाव सम्बन्धी उच्च मापदण्ड कायम गर्न चाहन्छ । यस आचारसंहितामा उल्लिखित मापदण्डहरू पालन गर्न स्वीकृति जनाउने संस्थाहरूको इच्छाअनुरूप लागु गरिने यो ऐच्छिक आचारसंहिता हो । सशस्त्र द्वन्द्वको अवस्थामा वर्तमान आचारसंहिताको व्याख्या र कार्यान्वयन अन्तर्राष्ट्रिय मानवीय कानून अनुकूल गरिनेछ ।



पहिले आचारसंहिता प्रस्तुत गरिन्छ । यसैसाथ तीनवटा अनुसूची संलग्न छन् जसमा सम्बन्धित सरकारहरू, दाता सरकारहरू तथा अन्तरसरकारी संस्थाहरूले प्रभावकारी ढङ्गबाट मानवीय सहयोग प्रदान गर्न सघाउन काम गर्ने बातावरण सिर्जना गरेको वर्णन गरिएको छ ।

परिभाषाहरू

गैरसरकारी संस्थाहरू (Non-governmental Organizations – NGOs): यहाँ गैरसरकारी संस्थाहरू (NGOs) भन्नाले राष्ट्रभित्र गठित तर सम्बन्धित राष्ट्रको सरकारभन्दा अलग स्थापित राष्ट्रिय तथा अन्तर्राष्ट्रिय दुवैधरी संस्थालाई जनाउँछ ।

गैरसरकारी मानवीय निकायहरू (Non-governmental Human Agencies – NGHAs): यस हातेपुस्तिकामा गैरसरकारी मानवीय निकायहरू (NGHAs) भन्ने शब्दको विकास गरिएको छ । यसले अन्तर्राष्ट्रिय रेडक्रस तथा रेडक्रिसेन्ट अभियानका घटकहरू । अन्तर्राष्ट्रिय रेडक्रस समिति (ICRC), अन्तर्राष्ट्रिय रेडक्रस तथा रेडक्रिसेन्ट सोसाइटीहरूको महासङ्घ (IFRC) तथा यसका सदस्य राष्ट्रिय सोसाइटीहरूका साथै माथि परिभाषित गरिएका गैरसरकारी संस्थाहरूलाई जनाउँछ । यस आचारसंहिताले खासगरी विपद्कालीन सहायता कार्यक्रममा संलग्न भएका गैरसरकारी मानवीय निकायहरू (NGHAs) लाई जनाउँछ ।

अन्तरसरकारी संस्थाहरू (Inter-governmental Organizations – IGOs): अन्तरसरकारी संस्थाहरू (IGOs) भन्नाले दुई वा बढी सरकारले बनाएका संस्था बुझिन्छ । यसरी यसअन्तर्गत सबै संयुक्त राष्ट्रसङ्घीय निकाय तथा क्षेत्रीय सङ्गठनहरू पर्छन् ।

विपद्हरू: विपद् भनेको त्यस्तो विपद् वा आपत्कालीन घटना हो जसले जनको क्षति गराउनुका साथै निकै मानवीय पीडा तथा तनाव र वृहत् भौतिक क्षति गराउँछ ।

आचारसंहिता

विपद् सम्बन्धी सहायता कार्यक्रमहरू गर्ने अन्तर्राष्ट्रिय रेडक्रस तथा रेडक्रिसेन्ट अभियान तथा गैरसरकारी संस्थाहरू (गैसस) का लागि आचारसम्बन्धी सिद्धान्तहरू

१ मानवीय आवश्यकता सर्वप्रथम आउँछ

मानवीय सहयोग पाउने तथा सो प्रदान गर्ने हक भनेको आधारभूत मानवीय सिद्धान्त हो । उक्त अधिकारको उपभोग सबै देशका सबै नागरिकले गर्न पाउनुपर्छ । अन्तर्राष्ट्रिय समुदायका सदस्यका नाताले हामीले आवश्यक भएका स्थानमा मानवीय सहयोग पुऱ्याउनुपर्ने आफ्नो जिम्मेवारी बुझ्नुका छन् । त्यसैले उक्त जिम्मेवारी निर्वाह गर्न प्रभावित जनतासम्म निर्बाध रूपमा पुग्न पाउनु निकै महत्वपूर्ण हुन्छ । विपद्सम्बन्धी हाम्रो सहायता कार्यक्रमको मूल उद्देश्य विपद्को कारणले उत्पन्न तनावलाई कमै मात्र खप्न सक्ने समूहको मानवीय पीडा कम गर्नु हो । जब हामी मानवीय सहयोग प्रदान गर्छौं त्यो हाम्रो कुनै पक्षपातपूर्ण वा राजनीतिक काम गरेका हुँदैनौं र त्यसलाई त्यो दृष्टिकोणले हेरिनु पनि हुँदैन ।

२ सहयोग पाउनेहरूको जाति, धर्म वा राष्ट्रियतासम्बन्धी कुनै भेदभाव नगरी र अन्य कुनै विभेद नगरी सहयोग प्रदान गरिन्छ । सहयोगसम्बन्धी प्राथमिकता आवश्यकताको आधारमा मात्र निर्धारण गरिन्छ

सम्भव भएसम्म हामी विपद्बाट पीडित व्यक्तिका आवश्यकताहरू तथा सो पूरा गर्ने विद्यमान स्थानीय क्षमताको पनि मूल्याङ्कन गरी राहत सहयोग प्रदान गर्नेछौं । समग्रमा हामीले आफ्ना कार्यक्रमहरूमा अनुपात मिलाउने प्रयास गर्नेछौं । मानवीय पीडा जहाँ देखिए पनि त्यसलाई



कम पार्ने प्रयास हुनु पुछ्छ, देशको एक भागको मानव जीवन अर्को भागको मानव जीवनजित्तिकै मूल्यवान हुन्छ । यसरी सहयोगसम्बन्धी हाम्रो प्रावधानले आफूले घटाउन खोजेको पीडाको मात्रालाई फल्काउनेछ । उक्त धारणालाई कार्यान्वयन गर्दा हामी विपद्मा पर्ने सक्ने समुदायका महिलाहरूले खेल्ने महत्त्वपूर्ण भूमिकालाई मान्यता दिन्छौं । साथै, हाम्रा सहयोग कार्यक्रमले उक्त भूमिकालाई कम नपारी सघाउने र कुरा नघटाउने सुनिश्चित गर्छौं । यस्तो विश्वव्यापी, निष्पक्ष तथा स्वतन्त्र नीतिको कार्यान्वयन तब मात्र प्रभावकारी हुन सक्छ जब हामी र हाम्रा साभेदारहरूलाई त्यस्तो समानतापूर्वक राहत पुऱ्याउन आवश्यक स्रोतहरू प्राप्त हुनुका साथै सबै विपद्पीडितसमक्ष पुग्न सक्छौं ।

३ सहयोगको प्रयोग कुनै खास राजनीतिक वा धार्मिक विश्वासलाई संबर्द्धन गर्न भनी गरिनेछैन

मानवीय सहयोग व्यक्ति, परिवार तथा समुदायहरूको आवश्यकतानुरूप प्रदान गरिनेछ । कुनै खास राजनीतिक वा धार्मिक मतको समर्थन गर्ने गैर सरकारी मानवीय निकायहरू (NGHAs) को अधिकार भए तापनि हामी पाउनेहरूले जनाएको त्यस्ता मतप्रति उक्त सहयोग समर्थनको आधारमा प्रदान नगरिने कुरामा विश्वास गर्छौं । हामी कुनै खास राजनीतिक वा धार्मिक मतको अनुसरण वा स्वीकार गरेको आधारमा सहयोगको वाचा, आपूर्ति वा वितरण गर्ने छैनौं ।

४ हामी सरकारको वैदेशिक नीतिका साधनको रूपमा काम नगर्ने प्रयास गर्नेछौं

गैरसरकारी मानवीय निकायहरू (NGHAs) सरकारबाट अलग स्वतन्त्र रूपले काम गर्ने निकाय हुन । त्यसले हामी आफ्ना नीति तथा कार्यान्वयन गर्ने रणनीति आफै बनाउछौं । साथै, हामी कुनै पनि सरकारको नीति हाम्रो स्वतन्त्र नीतिसँग मेल खाएको स्थितिमा बाहेक कार्यान्वयन गर्ने प्रयास गर्दैनौं । हामी कहिल्यै पनि जानाजानी वा हेलचक्याइ गरेर आफू वा आफ्ना कर्मचारीलाई सरकारी वा पूर्णतया मानवीयबाहेकका अन्य उद्देश्य पुरा गर्ने अन्य अङ्गहरूका लागि कुनै पनि राजनीतिक, सैनिक वा आर्थिक रूपले संबेदनशील सूचना सङ्कलन गर्ने लगाउने छैनौं । न हामी दाता सरकारहरूको वैदेशिक नीतिको साधनका रूपमा पनि काम गर्नेछौं । हामी आफूले पाउने सहयोग आवश्यकताहरू पूरा गर्न प्रयोग गर्नेछौं । साथै उक्त सहयोग दाताहरूको जगेडा बस्तु तह लगाउने अथवा कुनै खास दाताको राजनीतिक हितलाई ध्यानमा राखेर सञ्चालित हुनुहुदैन । हामी हाम्रो कामलाई सहयोग गर्ने सम्बन्धित व्यक्तिहरूसँग स्वच्छताले प्रदान गरिने श्रम र अर्थदानलाई महत्त्व दिनुका साथै संबर्द्धन गर्छौं । साथै हामी त्यस्तो स्वेच्छिक प्रेरणाबाट पबर्द्धन गरिने कामको स्वतन्त्रतालाई सम्मान गर्छौं । हामी आफ्नो स्वाधीनताको संरक्षणका लागि कुनै एकमात्र वित्तीय स्रोत माथि भर पर्ने छैनौं ।

५ हामी संस्कृति तथा संस्कारको सम्मान गर्नेछौं

हामी आफूले काम गर्ने समुदाय तथा राष्ट्रका संस्कृति, संरचना तथा संस्कारको सम्मान गर्ने प्रयास गर्नेछौं ।

६ हामी स्थानीय क्षमताका आधारमा विपद्सम्बन्धी सहायता कार्यको विकासगर्ने प्रयास गर्नेछौं

सबै मानिस तथा समुदाय । विपद्मा समेत । क्षमतावान् र खतरायुक्त हुन्छन् । सम्भव भएको ठाउँमा हामी यी क्षमतालाई स्थानीय कर्मचारी नियुक्त गरेर, स्थानीय सामग्री खरीद गरेर तथा स्थानीय कम्पनीहरूसँग व्यापार गरेर सुदृढ गर्नेछौं । हामी यथाशक्य स्थानीय गैर सरकारी मानवीय निकायहरू (NGHAs) माफत साभेदारका रूपमा काम गरी योजना निर्माण तथा कार्यान्वयन गर्नेछौं तथा हामी उचित भएसम्म स्थानीय सरकारी संरचनाहरूलाई सहयोग गर्नेछौं । हामी आफ्ना विपद् कालीन सहायता कार्यक्रमहरूबीच उचित समन्वय गर्ने कुरालाई उच्च प्राथमिकता दिनेछौं । यस्तो कुरा सम्बन्धित देशमै राहत कार्यक्रम । प्रत्यक्ष रूपमा संलग्न



भएकाहरूबाट सर्वभन्दा राम्रो तरिकाले गरिन्छ तथा यसमा महत्वपूर्ण संयुक्त राष्ट्रसंघीय निकायका प्रतिनिधिहरू समावेश गर्नेछु ।

७ राहत सहयोगको व्यवस्थापनमा कार्यक्रमबाट लाभ उठाउनेहरूलाई संलग्न गराउने उपायहरू खोजी गरिनेछ

विपद्कालीन सहायता कार्यक्रमहरू कहिल्यै पनि लाभान्वित हुनेहरूमाथि लाडिनु हुदैन । प्रभावकारी राहत तथा टिकाउ पुनर्वास कार्यलाई सर्वोत्तम ढङ्गले हासिल गर्ने लक्षित लाभान्वित व्यक्तिहरूलाई नै सहायता कार्यक्रमको तर्जुमा, व्यवस्थापन तथा कार्यान्वयनमा संलग्न गराउनुपर्छ । हामी आफ्ना राहत तथा पुनर्वास कार्यक्रमहरूमा समुदायको पूर्ण सहभागिता गराउने प्रयास गर्नेछौ ।

८ राहत सहयोगले विपद् बाट उत्पन्न हुने भावी खतरालाई कम गर्नुको साथै आधारभूत आवश्यकताहरू पूरा गर्ने प्रयास गर्नुपर्छ

सबै राहत कार्यले दीर्घकालीन विकासका सम्भावनालाई सकारात्मक वा नकारात्मक ढङ्गले प्रभावित गर्छन् । सोही कुरा बुझेर हामी त्यस्ता राहत कार्यक्रम लागू गर्ने प्रयास गर्नेछौ जसले लाभान्वित हुने हरूलाई भावी सडकका खतराबाट सक्रियतासाथ जोगाई दिगो जीवनशैली तयार गर्न सघाउन सक्नेछ । हामी राहत कार्यक्रम बनाउँदा र व्यवस्थापन गर्दा वातावरणीय सरोकारका विषयमा खास चासो राख्नेछौ । हामी मानवीय सहयोग बाट उत्पन्न नकारात्मक प्रभावलाई कम पार्ने प्रयास पनि गर्नेछौ । त्यसका लागि हामी लाभान्वित हुनेहरूलाई बाह्य सहयोगमै लामो समयसम्म भर परिरहनु नपर्ने तुल्याउन प्रयास गर्नेछौ ।

९ हामी आफूले सहयोग गर्न चाहेको तथा आफूले स्रोत स्वीकार गरेका दुवै निकायप्रति जिम्मेवार रहेको ठान्छौ

प्रायः हामी विपद्का घडीमा सहयोग गर्न चाहने र सहयोगको खाँचो हुने दुवै धरीबीच कायम साभेदारीमा सस्थागत ऋडीको रूपमा काम गर्छौ । तसर्थ हामी आफू लाई दुवै निकायप्रति जिम्मेवार ठान्छौ । दाता तथा लाभान्वित हुनेहरूसँग गरिने हाम्रा सबै काममा खुलापन र पारदर्शिताको धारणा भल्किनेछ । हामीले आफ्ना क्रियाकलापको जानकारी गराउनुपर्ने आवश्यकतालाई आर्थिक तथा प्रभावकारिता दुवैदृष्टिले बुझेका छौ । हामीले सहयोग वितरणको उच्चत अनुगमन भएको सुनिश्चित गर्नुपर्ने र विपद्कालीन सहयोगको प्रभावको निरन्तर मूल्याङ्कन गर्नुपर्ने आफ्नो जिम्मेवारी बुझेका छौ । हामी खुला रूपमा आफ्नो कामको प्रभाव तथा सोलाई खुम्च्याउने वा बढाउने तत्वहरूबारे जानकारी गराउने प्रयास पनि गर्नेछौ । मूल्यवान् स्रोतहरू खेरजाने कुरालाई न्यूनतम गर्ने उद्देश्यले हाम्रा कार्यक्रमहरू उच्चस्तरको व्यावसायिकता तथा विज्ञतामा आधारित हुनेछ ।

१० आफ्ना क्रियाकलापबारे सूचना, प्रसार तथा प्रचार (विज्ञापन) गर्दा हामीले विपद्पीडित व्यक्तिलाई निस्सहाय वस्तुका रूपमा नभई सम्मानित मानवका रूपमा हेर्ने छौ

विपद्पीडितलाई क्रियाकलापको समान साभेदारसरी सम्मान गर्नुपर्ने कुरा कहिल्यै भुल्नुहुदैन । आफ्ना सार्वजनिक सूचनामा हामी विपद्कालीन स्थितिको वस्तुगत चित्र प्रस्तुत गर्नेछौ । त्यसमा विपद्पीडित व्यक्तिका खतरा तथा भय मात्र नभई क्षमता तथा आकाङ्क्षाहरूमाथि पनि प्रकाश पार्नेछौ । हामी सार्वजनिक सहयोग वढाउन सञ्चार माध्यमसँग सहयोग गरे पनि प्रचारप्रसारका लागि मात्र बाह्य तथा आन्तरिक मागलाई आफ्ना समग्र राहत सहयोगलाई अत्यधिक बढाउनुपर्ने सिद्धान्तलाई छुन्न दिने छैनौ । हामी सञ्चार माध्यममा छाडेरहनुको निमित्तमात्र विपद्कालीन सहयोग गर्ने अन्य निकायसँग प्रतिस्पर्धा गर्ने छैनौ । खास गरी लाभान्वित हुनेहरूलाई प्रदान गरिने सेवा वा



आफ्ना कर्मचारी वा लाभान्वित हुनेहरूको सुरक्षामा हानि पुऱ्याउने खालका त्यस्तो विपद्को प्रसारलाई हामी अघि सार्ने छौं ।

काम गर्ने वातावरण

माथि उल्लिखित आचारसंहितालाई मान्ने प्रयास गछौं भनी एकतर्फी सहमति जनाइसकपछि हामी तल केही सङ्केतात्मक निर्देशनहरू प्रस्तुत गर्दछौं । उल्लिखित निर्देशनहरूले विपद्को बेला सहायता कार्य गर्ने गैरसरकारी निकायहरूको प्रभावकारी सहभागितालाई सहज तुल्याउनको निम्ति दाता सरकार, सम्बन्धित सरकार तथा अन्तरसरकारी संस्थाहरू, खास गरी संयुक्त राष्ट्र सङ्घका निकायहरूले काम गर्ने वातावरण सिर्जना गरेको वर्णन गर्नेछन् । त्यसले विपद्को समयमा सञ्चालन गरिने सहायता कार्यक्रम (NGHAs) को प्रभावकारी सहभागितालाई सरल बनाउँछ । कागजातमा हस्ताक्षर गरेर यी निर्देशनहरू मार्गदर्शन का लागि प्रस्तुत गरिएका छन् । यी कानुनी रूपले बाध्यात्मक छैनन् । भविष्यमा यस्तो स्थिति सिर्जना गर्ने लक्ष्य लिएको भए तापनि कुनै सरकार तथा अन्तर्राष्ट्रिय गैरसरकारी संस्थाहरू (INGOs)ले यी निर्देशनप्रति कुनै दस्तावेज मा सहीगरेर स्वीकृति जनाउनुपर्छ भनी हामी आशा गर्दौं । हाम्रा साझेदारहरूसँग हामीले स्थापना गर्न खोजेको आदर्श सम्बन्धप्रति उनीहरूलाई सधैत तुल्याउने उद्देश्य हासिल गर्ने दृष्टिकोणले हामीले यहाँ यिनलाई खुलापन तथा सहयोगको भावनाले प्रस्तुत गरेका छौं ।

अनुसूची :

विपद्पीडित देशका सरकारहरूलाई सुभाब

१ सरकारहरूले गैरसरकारी मानवीय निकायहरू (NGHAs) का स्वतन्त्र, मानवीय तथा निष्पक्ष कार्यहरूको सम्मान तथा आदर गर्नुपर्छ

गैरसरकारी मानवीय निकायहरू (NGHAs) भनेका स्वतन्त्र निकाय हुन् । यस्ता निकायको स्वतन्त्रता तथा निष्पक्षतालाई सम्बन्धित सरकारहरूले कदर गर्नुपर्छ ।

२ सम्बन्धित सरकारहरूले गैरसरकारी मानवीय निकायहरू (लज्जक) लाई विपद्पीडितसम्ममा छिटो पुग्ने काममा सघाउनुपर्छ

गैरसरकारी मानवीय निकायहरू (NGHAs)ले आफ्ना मानवीय सिद्धान्तको पूर्ण पालना गर्दै काम गर्नको निम्ति तिनलाई विपद् पीडित व्यक्तिहरूसमक्ष छिटो र निष्पक्ष ढङ्गले पुग्ने र मानवीय सहयोग प्रदान गर्ने दिनुपर्छ । सार्वभौमिकताको जिम्मेवारी निर्वाह गर्ने क्रममा सम्बन्धित सरकारले त्यस्तो सहयोग अवरुद्ध नगर्नुका साथै गैरसरकारी मानवीय निकायहरू (NGHAs)को निष्पक्ष तथा गैरराजनीतिक कार्यलाई स्वीकार गर्नु सरकारको कर्तव्य हुन्छ । सम्बन्धित सरकारहरूले राहत कर्मचारीहरूलाई छिटो प्रवेश गर्न दिनुपर्छ । त्यसका लागि खास गरी पारवहन, प्रवेश गर्न तथा निस्केर जाने प्रवेशाज्ञा पत्र (भिसा)का लागि नियमहरूमा आवश्यक छुट दिन वा छिटो प्रदान गर्ने व्यवस्था गर्नुपर्छ । सरकारहरूले सङ्घटनकारी राहत कार्य अघिभरका लागि अन्तर्राष्ट्रिय राहत सामग्री तथा कर्मचारीहरू ओसार-पसार गर्ने विमानहरूलाई तैस्रो देशको आकाशमार्ग काटरे आकाशमार्गबाट आउनजाने र अवतरण गर्ने अधिकार प्रदान गर्नुपर्छ ।

३ सरकारहरूले विपद्का दौरान राहत सामग्री तथा सूचनाको समयमै प्रवाह गराउने व्यवस्था गर्नुपर्छ

कुनै पनि राष्ट्रमा राहत सामग्री तथा उपकरणहरू मानवीय वेदना कम गर्नका लागि मात्र ल्याइन्छन् नकि व्यापारिक फाइदा वा लाभका लागि । त्यस्ता सामग्रीहरूलाई सामान्यतया स्वतन्त्र



तथा निर्वाध रूपले आवतजावत गर्न दिनुपर्छ । तिनका लागि मूल देशको वाणिज्यदूतको प्रमाणपत्र वा बीजक, पैठारी र/वा निकासीसम्बन्धी अनुमतिपत्र प्रस्तुत गर्नुपर्ने वा तिनमा अन्य प्रतिबन्ध, अथवा पैठारी कर, अवतरण शुल्क वा अन्दरगाह शुल्क लाग्ने व्यवस्था हुनु हुदैन । गाडी (सवारी साधन), हल्का विमान तथा दूरसञ्चारका उपकरणलगायतका आवश्यक राहत उपकरणलाई अस्थायी रूपमा पैठारी गर्न दिनका लागि सम्बन्धित सरकारले अनुमतिपत्र वा दर्ता गर्नुपर्नेजस्ता प्रतिबन्धहरू अस्थायी रूपले छुट दिनुपर्छ । त्यसै गरी सरकारहरूले राहत कार्यक्रमको अन्त्यमा राहत उपकरणहरू पुनः विकास गर्न प्रतिबन्ध लगाउनु हुदैन । विपद्कालमा सञ्चारलाई सहज तुल्याउन सम्बन्धित सरकारहरूलाई केही रेडियो फ्रिक्वेन्सीहरू उपलब्ध गराउन प्रोत्साहित गरिन्छ । यस्तो सुविधा राहत प्रदान गर्ने सस्थाहरूले विपद् सम्बन्धी सूचना प्रवाह गर्न देशभित्र र अन्तर्राष्ट्रिय सञ्चारका लागि प्रयोग गर्न सक्छन् । साथै तिनीहरूले विपद्पूर्व नै विपद्सम्बन्धी सहायता कार्यक्रम सञ्चालन गर्ने समुदायमा ती फ्रिक्वेन्सीहरूको जानकारी पनि दिन सक्छन् । सरकारहरूले राहत कर्मचारीहरूलाई आफ्ना राहत कार्य सञ्चालन गर्न आवश्यक सबै सञ्चार माध्यम प्रयोग गर्ने अधिकार दिनुपर्छ ।

४ सरकारहरूले विपद्सम्बन्धी समन्वय गरिएको सूचना तथा योजना निर्माण गर्ने सेवा प्रदान गर्ने प्रयास गर्नुपर्छ

राहतसम्बन्धी प्रयासहरूको समग्र योजना निर्माण तथा समन्वय गर्नु अन्ततः सम्बन्धित सरकारको जिम्मेवारी हो । यदि गैरसरकारी मानवीय निकायहरू (NGHAs) लाई राहतसम्बन्धी आवश्यकता तथा राहत कार्यसम्बन्धी योजना निर्माण तथा कार्यान्वयन गर्ने सरकारी प्रणालीहरू तथा त्यस्ता सस्थाहरूले सामना गर्नुपर्ने सम्भावित सुरक्षासम्बन्धी खतराहरूबारे सूचना दिइएमा अझ राम्ररी योजना तर्जुमा तथा समन्वय गर्न सकिन्छ । सरकारहरूलाई त्यस्ता सूचना गैरसरकारी मानवीय निकायहरू (NGHAs) लाई प्रदान गर्न आग्रह गरिन्छ । राहत कार्यहरूको प्रभावकारी समन्वय तथा दक्षतापूर्ण उपयोग गर्न सजिलो तुल्याउनका लागि सम्बन्धित सरकारहरूलाई विपद्पूर्व नै सहयोग गर्न आगन्तुक गैरसरकारी मानवीय निकायहरू (NGHAs) लाई राष्ट्रिय निकायहरूसँग सम्पर्क गर्न मिल्ने गरी एउटै सम्पर्क निकाय तोक्न आग्रह गरिन्छ ।

५ सशस्त्र द्वन्द्वको अवस्थामा विपद्कालीन राहत

सशस्त्र द्वन्द्वको अवस्थामा राहत कार्यहरूलाई अन्तर्राष्ट्रिय मानवीय कानूनका सम्बन्धित प्रावधानहरूले निर्देशित गरेका हुन्छन् ।

अनुसूची २:

दाता सरकारहरूलाई सुभाव

१ दाता सरकारहरूले गैरसरकारी मानवीय निकायहरू (NGHAs) का स्वतन्त्र, मानवीय तथा निष्पक्ष कार्यहरूको सम्मान तथा आदर गर्नुपर्छ

गैरसरकारी मानवीय निकायहरू (NGHAs) भनेका स्वतन्त्र निकाय हुन् तथा तिनको स्वतन्त्रता तथा निष्पक्षतालाई दाता सरकारहरूले कदर गर्नुपर्छ । दाता सरकारहरूले यस्ता सस्थाहरूलाई कुनै पनि राजनीतिक वा सैद्धान्तिक उद्देश्य प्रवर्द्धन गर्न प्रयोग गर्नु हुदैन ।

२ दाता सरकारहरूले सञ्चालनसम्बन्धी स्वतन्त्रताको प्रत्याभूतिसहितरकम प्रदान गर्नुपर्छ

गैरसरकारी मानवीय निकायहरू (NGHAs) ले दाता सरकारहरूसँग सोही भावनाले रकम तथा भौतिक सहयोग स्वीकार गर्छन् जुन भावनाले विपद्पीडितलाई उक्त कुरा प्रदान गर्छन्; त्यो हो



मानवता तथा कामसम्बन्धी स्वतन्त्रताको भावना । राहत कार्यहरू कार्यान्वयन गर्ने अन्तिम जिम्मेवारी गैर सरकारी मानवीय निकायहरू (NGHAs) को हो र सो कार्य यी संस्थाहरूको नीतिअनुरूप गरिनेछ ।

३ दाता सरकारहरूले आफ्ना माध्यम (असल कार्यालय) लाई विपद्पीडित व्यक्तिहरूसमक्ष गैरसरकारी मानवीय निकायहरू (NGHAs) लाई पुऱ्याउनका लागि प्रयोग गर्नुपर्छ ।

दाता सरकारहरूले विपदस्थलहरूमा गैरसरकारी मानवीय निकायहरू (NGHAs)का कर्मचारीहरूको सुरक्षा तथा स्वतन्त्र आवागमन गराउने आफ्नो जिम्मेवारी रहेको महत्व बुझ्नुपर्छ । आवश्यक भए त्पस्ता विषयमा सम्बन्धित सरकारहरूसँग कुटनीतिक ढङ्गाट कार्य गर्ने प्रयास वा तयारी गर्नुपर्छ ।

अनुसूची :

अन्तरसरकारी संस्थाहरूलाई सुभाब

१ अन्तरसरकारी संस्थाहरूले स्थानीय तथा विदेशी गैरसरकारी मानवीय निकायहरू (लज्जक) लाई अमूल्य साभेदारका रूपमा सम्मान गर्नुपर्छ ।

गैरसरकारी मानवीय निकायहरू (NGHAs)ले राम्रो विपद्कालीन सहायता कार्यलाई राम्रो प्रभावपूर्ण तुल्याउन संयुक्त राष्ट्रसङ्घ एवं अन्य अन्तरसरकारी संस्थाहरूसँग सहकार्य गर्न चाहन्छन् । तिनीहरू सो कार्य सबै साभेदारहरूको इमान्दारी तथा स्वतन्त्रताको सम्मान गर्ने सहभागिताको भावनाले गर्छन् । अन्तरसरकारी संस्थाहरूले गैरसरकारी मानवीय निकायहरू (NGHAs)को स्वतन्त्रता तथा निष्पक्षताको कदर गर्नुपर्छ । संयुक्त राष्ट्र संघीय निकायहरूले राहत योजनाहरू तयार गर्ने क्रममा गैर सरकारी मानवीय निकायहरू (NGHAs)सँग परामर्श गर्नुपर्छ ।

२ अन्तरसरकारी संस्थाहरूले सम्बन्धित सरकारहरूलाई अन्तर्राष्ट्रिय तथा स्थानीयतवरमा विपद्कालीन राहत कार्यसम्बन्धी समग्र रूपले समन्वय गर्ने खाका प्रदान गर्न सघाउनुपर्छ ।

प्रायः गैरसरकारी मानवीय निकायहरू (NGHAs) सँग अन्तर्राष्ट्रिय सहायता चाहिने विपद् हरूका लागि समग्र रूपमा समन्वय गर्ने खाका प्रदान गर्ने अधिकार हुँदैन । यस्तो जिम्मेवारी सम्बन्धित सरकार तथा सम्बन्धित संयुक्तराष्ट्रसङ्घीय निकायमा रहेको हुन्छ । तसर्थ सरकार तथा राष्ट्रसङ्घीय निकायलाई उक्त सेवा प्रभावित राज्य तथा राष्ट्रिय तथा अन्तर्राष्ट्रिय स्तरको विपद् कालीन सहायता गर्ने समुदायलाई समयमै र प्रभावकारी ढङ्गमा प्रदान गर्न आग्रह गरिन्छ । जस्तो भए पनि गैरसरकारी मानवीय निकायहरू (NGHAs) ले आफ्ना सेवाहरूमा प्रभावकारी समन्वय सुनिश्चित गर्ने सम्पूर्ण प्रयास गर्नुपर्छ । सशस्त्र द्वन्द्वको अवस्थामा राहत कार्यहरू अन्तर्राष्ट्रिय मानवीय कानूनका सम्बन्धित प्रावधानहरूबाट निर्देशित हुन्छन् ।

३ अन्तरसरकारी संस्थाहरूले संयुक्त राष्ट्रसङ्घीय संस्थाहरूलाई प्रदान गरेको सुरक्षा गैरसरकारी मानवीय निकायहरू (NGHAs) लाई पनि दिनुपर्छ ।

अन्तरसरकारी संस्थाहरूलाई प्रदान गरिने सुरक्षासम्बन्धी व्यवस्थाहरू तिनका सञ्चालनमा साभेदार भएका गैरसरकारी मानवीय निकायहरू (NGHAs)लाई पनि उनीहरूको अनुरोधअनुरूप उपलब्ध गराउनुपर्छ ।

४ अन्तरसरकारी संस्थाहरूले संयुक्त राष्ट्रसङ्घीय संस्थाहरूलाई उपलब्ध गराएको महत्वपूर्ण सूचना गैरसरकारी मानवीय निकायहरू (NGHAs) लाई पनि उपलब्ध गराउने व्यवस्था मिलाउनुपर्छ ।



अन्तरसरकारी संस्थाहरूलाई आफ्ना सहायता कार्य सञ्चालनका साभेदार गैरसरकारी मानवीय निकायहरू (NGHAs) साभेदारहरूसँग विपद् सहायता कार्यको प्रभावकारी कार्यान्वयनसम्बन्धी सर्व सूचना आदानप्रदान गर्ने आग्रह गरिन्छ।

[Faint circular logo]

[Faint text]

[Faint text]

[Faint header text]	[Faint header text]	[Faint header text]
[Faint content]	[Faint content]	[Faint content]

[Faint header text]	[Faint header text]	[Faint header text]
[Faint content]	[Faint content]	[Faint content]

[Faint header text]	[Faint header text]	[Faint header text]	[Faint header text]	[Faint header text]
[Faint content]	[Faint content]	[Faint content]	[Faint content]	[Faint content]
[Faint content]	[Faint content]	[Faint content]	[Faint content]	[Faint content]
[Faint content]	[Faint content]	[Faint content]	[Faint content]	[Faint content]
[Faint content]	[Faint content]	[Faint content]	[Faint content]	[Faint content]

अनुसूची



नेपाल सरकार

गृह मन्त्रालय

प्रारम्भिकदुतलेखानोखाफाराम(Initial Rapid Assessment, IRA)



१. घटनास्थलको जानकारी

प्रदेशकोनाम :	जिल्लाको नाम:	गाउँ/नगरपालिकाको नाम:
बडा नम्बर :	सूचना संकलन मिति (गते/महिना/सात) :	

२. घटनास्थलको वस्तुस्थिति

विपद्को प्रकार	घटना घटेको मिति	घटना घटेको समय

मृतक	बेपत्ता	घाइते	विस्थापित (अनुमानित घरधुरी संख्या) :	प्रभावित (अनुमानित घरधुरी संख्या) :
महिला संख्या :	महिला संख्या :	महिला संख्या :		
पुरुष संख्या :	पुरुष संख्या :	पुरुष संख्या :		
बालबालिका संख्या :	बालबालिका संख्या :	बालबालिका संख्या :		
अन्य संख्या :	अन्य संख्या :	अन्य संख्या :		
जम्मा :	जम्मा :	जम्मा :		



<p>विस्थापितहरू हान नसिरहेको ठाउँ/संरचना</p>	<p><input type="checkbox"/> विद्यालय संख्या</p> <p><input type="checkbox"/> सार्वजनिक भवन संख्या</p> <p><input type="checkbox"/> सडक छेउ संख्या</p> <p><input type="checkbox"/> वन क्षेत्र संख्या</p> <p><input type="checkbox"/> अन्य (उल्लेख गर्ने) संख्या</p>	
<p>जहिले प्रभावित स्थान सम्म जावत-जावतको अवस्था</p>	<p><input type="checkbox"/> ठिक छ</p> <p><input type="checkbox"/> कठिन छ</p> <p><input type="checkbox"/> बन्द छ</p>	<p>सवारी साधन/यातायात सेवा</p> <p><input type="checkbox"/> अवरुद्ध भएको</p> <p><input type="checkbox"/> अवरुद्ध नभएको</p>
<p>संचारको अवस्था</p>	<p><input type="checkbox"/> अवरुद्ध भएको</p> <p><input type="checkbox"/> अवरुद्ध नभएको</p>	
<p>विद्युत</p>	<p><input type="checkbox"/> अवरुद्ध भएको</p> <p><input type="checkbox"/> अवरुद्ध नभएको</p>	
<p>संचित खाद्य सामग्री</p>	<p><input type="checkbox"/> क्षति भएको (घरघुरी संख्या</p> <p><input type="checkbox"/> क्षति नभएको (घरघुरी संख्या</p>	
<p>स्वास्थ्य सेवा</p>	<p><input type="checkbox"/> सञ्चालनमा भएको (संख्या</p> <p><input type="checkbox"/> सञ्चालनमा नभएको (संख्या</p> <p>तत्काल उपचारका लागि स्थानान्तरण गर्नुपर्ने भएमा, संख्या:</p>	
<p>संचालनमा भएमा स्वास्थ्य सेवामा अत्यावश्यक प्राथमिक उपचारको लागि आवश्यक औषधी</p>	<p><input type="checkbox"/> उपलब्ध छ</p> <p><input type="checkbox"/> उपलब्ध छैन</p>	
<p>विद्यालय</p>	<p><input type="checkbox"/> सञ्चालनमा भएको (संख्या)</p> <p><input type="checkbox"/> सञ्चालनमा नभएको (संख्या)</p> <p>प्रभावित विद्यार्थीहरूको संख्या</p>	



सानेपानीको आपूर्ती	<input type="checkbox"/> सुचारु (अवरुद्ध नभएको) (संख्या: ...) <input type="checkbox"/> अवरुद्ध भएको (संख्या: ...) प्रभावित घरघुरी संख्या: ...
भौतिक संरचना	
निजी घर	<input type="checkbox"/> पूर्ण क्षति (संख्या:) <input type="checkbox"/> आंशिक क्षति (संख्या:) <input type="checkbox"/> क्षति (अनुमानित क्षेत्रफल (विधा / रोपनी)
सरकारी कार्यालय / भवन	<input type="checkbox"/> पूर्ण क्षति (संख्या:) <input type="checkbox"/> आंशिक क्षति (संख्या:) <input type="checkbox"/> क्षति (अनुमानित संख्या:
कृषि बालीको क्षति	<input type="checkbox"/> पूर्ण क्षति (संख्या:) <input type="checkbox"/> आंशिक क्षति (संख्या:) <input type="checkbox"/> क्षति (अनुमानित संख्या:
पशु क्षति	<input type="checkbox"/> पूर्ण क्षति (संख्या:) <input type="checkbox"/> आंशिक क्षति (संख्या:) <input type="checkbox"/> क्षति (अनुमानित संख्या:
वन्य क्षति	<input type="checkbox"/> पूर्ण क्षति (संख्या:) <input type="checkbox"/> आंशिक क्षति (संख्या:) <input type="checkbox"/> क्षति (अनुमानित संख्या:

फोहोर मैला व्यवस्थापनको अवस्था कस्तो छ ?	<input type="checkbox"/> सामान्य छ <input type="checkbox"/> महामारीको संभावना छ
शौचालयको व्यवस्था छ ?	<input type="checkbox"/> सामान्य <input type="checkbox"/> थप व्यवस्था गर्नुपर्छ (घरघुरी संख्या:) <input type="checkbox"/> क्षति (अनुमानित संख्या:

विशेष आवश्यकता (Special Requirement) भएका प्रभावितहरूको अनुमानित संख्या	
गर्भवती तथा सुत्केरी महिलाहरूको लागि आवश्यक सामग्रीहरू (डिगनिटीकिट आवश्यक)	<input type="checkbox"/> आवश्यक भएको <input type="checkbox"/> आवश्यक नभएको आवश्यक भए अनुमानित संख्या:
५ वर्षसम्मका बालबालिकाको लागि आवश्यक पीष्टिक	<input type="checkbox"/> आवश्यक भएको <input type="checkbox"/> आवश्यक नभएको

बाहारा तथा सामग्रीहरू	आवश्यक भए अनुमानित संख्या.....
५ वर्ष भन्दा माथिका बालबालिकाको लागि आवश्यक सामग्रीहरू - (जस्तै शैक्षिक तथा बालमैत्री स्थल (Child friendly space))	<input type="checkbox"/> आवश्यक भएको <input type="checkbox"/> आवश्यक नभएको आवश्यक भए अनुमानित संख्या.....
ज्येष्ठ नागरिकहरूका लागि आवश्यक सहयोग	<input type="checkbox"/> आवश्यक भएको <input type="checkbox"/> आवश्यक नभएको आवश्यक भए अनुमानित संख्या.....
अपांगता भएकाहरूका लागि आवश्यक सहयोग	<input type="checkbox"/> आवश्यक भएको <input type="checkbox"/> आवश्यक नभएको आवश्यक भए अनुमानित संख्या.....
असहाय/चिरामीको संख्या	
मौसमको वर्तमान अवस्था कस्तो छ ?	<input type="checkbox"/> सामान्य <input type="checkbox"/> प्रतिकूल



३. हालसम्म भएको राहत वितरणको अवस्था

राहत वितरण गर्ने तह/संघ-संस्था/निकायको नाम :	
राहत वितरण गरिएका सामग्रीहरूको नाम र परिमाण (पान, चिपान, चामल, कपडा, भाडाकुडा आदि)	
नगद/राहत वितरण गर्ने तह/संघ-संस्था/निकायको नाम :	
राहत (नगद/राहत सामग्री) पाउने परिवार संख्या :	
राहत (नगद/राहत सामग्री) नपाएका प्रभावित परिवार संख्या :	

४. तत्काल गर्नुपर्ने



स्थानान्तरण गर्न	<input type="checkbox"/> आवश्यकपने संख्या <input type="checkbox"/> आवश्यकनपने	
आवश्यक पर्ने खाद्यान्नतथा गैर खाद्यान्न सामग्री	<input type="checkbox"/> टेन्ट संख्या..... <input type="checkbox"/> बिपाल संख्या..... <input type="checkbox"/> म्याट्रिक्स संख्या..... <input type="checkbox"/> कम्बलसंख्या..... <input type="checkbox"/> कपडा संख्या..... <input type="checkbox"/> भाडाकुँडा संख्या..... <input type="checkbox"/> तयारी खाना (दालमोठ, पिउरा, भुजा, चाउचाउ, विस्कट कतिजना)	<input type="checkbox"/> खाद्यान्न(दाल, चामल, नून, तेल) परिमाण.....कति जना <input type="checkbox"/> पिउने पानी..... <input type="checkbox"/> बन्द.....
प्रभावित क्षेत्रमाकुनै अवाञ्छित गतिविधि(नेहिक हंसा, घौन हिंसा, चोरी, लुटपाट)		<input type="checkbox"/> भएको <input type="checkbox"/> नभएको <input type="checkbox"/> भए प्रभावित व्यक्तिको अनुमानित संख्या
राहतका लागि नगद सहयोग गर्न सकिने अवस्था छ छैन		<input type="checkbox"/> छ <input type="checkbox"/> छैन

५. घटनाको सूचना संकलन कार्यमा खटिएकाको विवरण



क्र.सं.	नाम, वर :	पद / संस्था :	सम्पर्क नम्बर :	टोलि नेताको नाम:	सूचना संकलन गरेको समयवाधि (मिति र समय)	हस्ताक्षर थुनुवा
१.						
२.						
३.						

६. फारम भर्दा ध्यान दिनुपर्ने कुराहरु

१. एउटा घटना/वडाको लागि एउटालेखाजोखाफारमको प्रयोगगरिने छ।
२. विपद् भएको २४ घण्टा भित्रगाउँतथा नगरपालिका, नेपालप्रहरीतथा स्थानीय रेडक्रसका प्रतिनिधि रहेको (लेखाजोखा) टोलीलेफारम मर्नुपर्ने छ।
३. टोलीले प्रभावित भएको अवलोकन गरी सकेसम्म प्राथमिक सूचना संकलन गर्नुपर्ने छ। द्वितीय सूचनाका लागिघटनाका जानकारीसंग अन्तरवार्ता लिइ सूचना संकलन गर्नुपर्ने छ।
४. प्राप्त सूचनामा द्विविधा भएमा टोलीले छलफल गरीअवस्थाका आधारमाअनुमानित विवरण फारममामर्नुपर्ने छ।
५. गापि उल्लिखित विकल्प बाहेक अन्य कुरा मर्नुपर्ने भए टोलीले भर्न सक्ने छ।



संक्षिप्त रुपहरु(Abbreviations)

छोटो रुप

पूर्णरुप

जि.वि.व्य समिति

जिल्ला विपद् व्यवस्थापन समिति

ने.रे.सो.

नेपाल रेडक्रस सोसाइटी

प्र.जि.अ.

प्रमुख जिल्ला अधिकारी

स्थानीय तह

गाँउ पालिका

न.पा.

नगर पालिका

जि.स.स.

जिल्ला समन्वय समिति

चै.स.स.

चैर सरकारी संस्था

कि.मि.

किलो मीटर

प्रा.स्वा.के.

प्राथमिक स्वास्थ्य केन्द्र

NRCS

Nepal Red Cross Society

ICRC

International Committee of the Red Cross

OCHA

-Office for the Coordination of Humanitarian Affairs

UNICEF

United Nation Children's Fund

SAR

Search & Rescue

MIRA

Multiple Initial Rapid Assesment

CCCM

CampCoordination&CampManagement

MOU

Memorendum of Understanding

SFP

Supplementary Feeding Program

SAM

Severe Acute Malnutrition

IED

Improvised Explosive Device

UXO

Unexploded Ordinance

GBV

Gender-Based Violence

RCAT

Red Cross Action Team

DDRT

District Disaster Response Team

R R NRural Reconstruction Nepal

SDRC